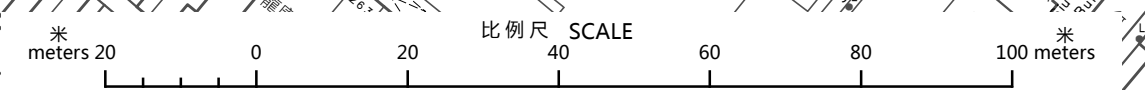
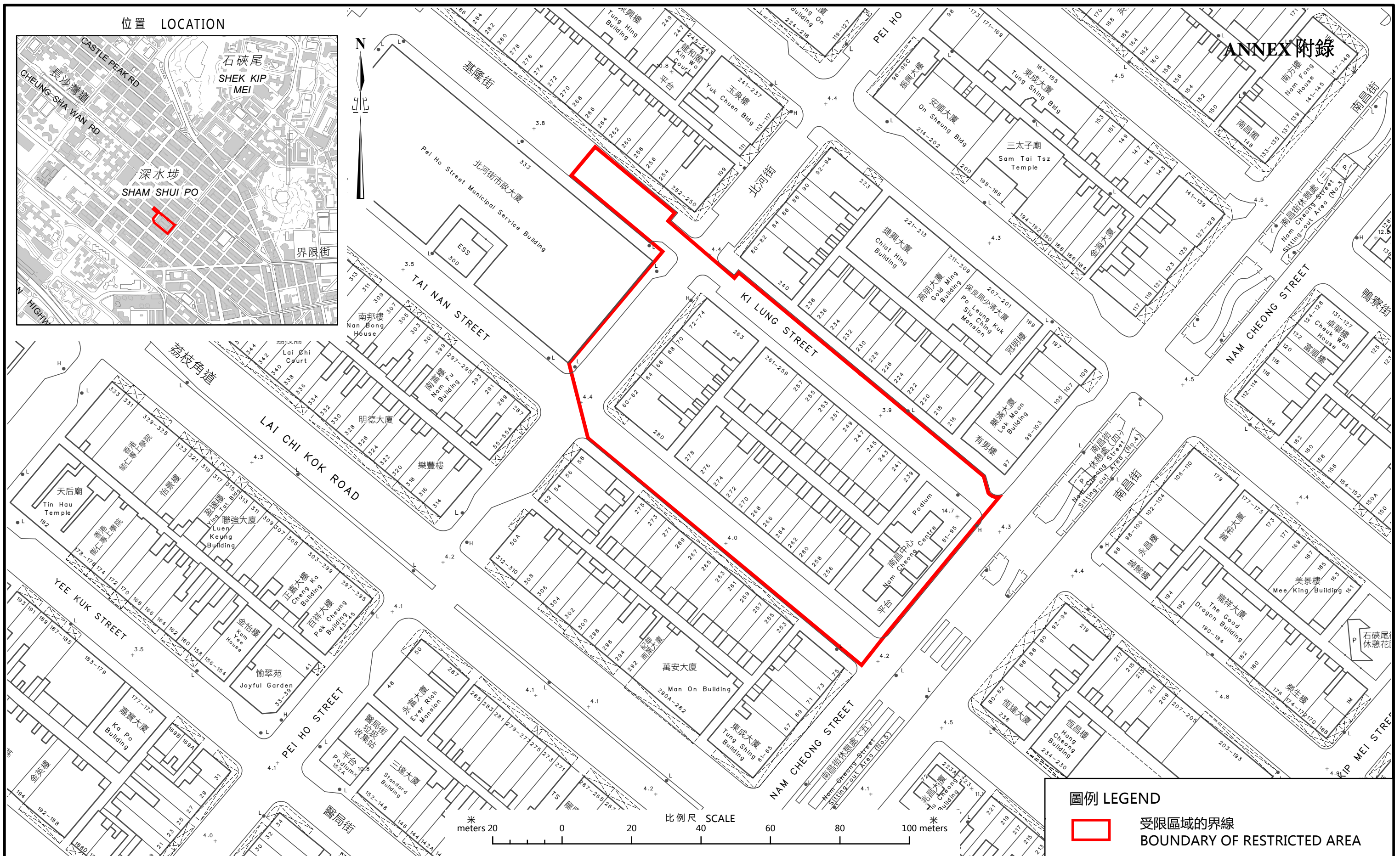
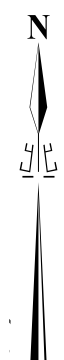


位置 LOCATION



**圖例 LEGEND**

 受限區域的界線  
BOUNDARY OF RESTRICTED AREA

只供識別用  
FOR IDENTIFICATION PURPOSES ONLY  
食物及衛生局  
FOOD AND HEALTH BUREAU

識別圖  
於2021年2月2日作出的限制與檢測宣告  
IDENTIFICATION PLAN  
RESTRICTION-TESTING DECLARATION MADE ON 2 FEBRUARY 2021

檔案編號 File No.	
測量圖編號 Survey Sheet No.	11-NW-14A
發展藍圖編號 Layout Plan No.	
參考圖編號 Reference Plan No.	
圖則編號 PLAN No.	LIC-MIS-173