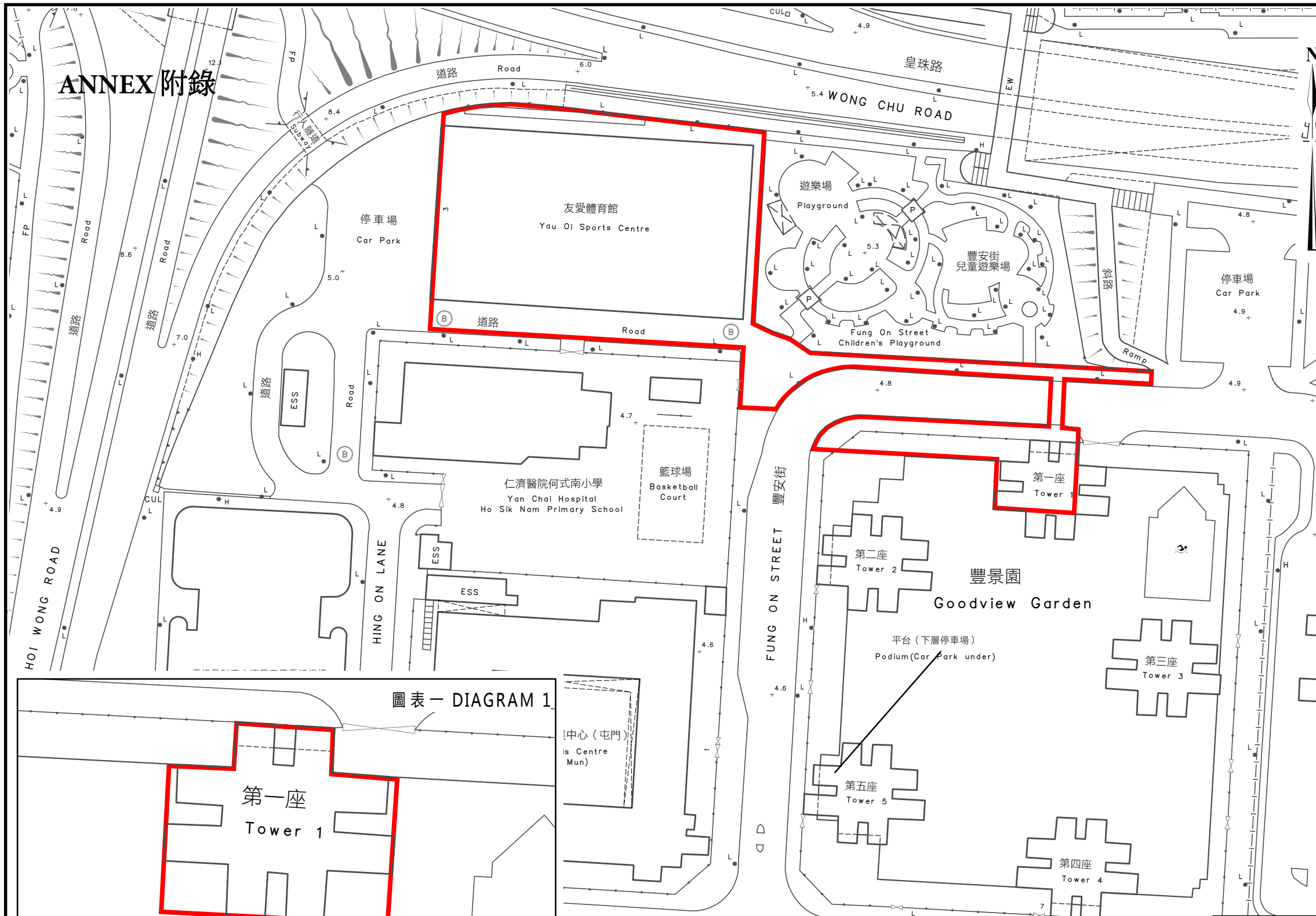
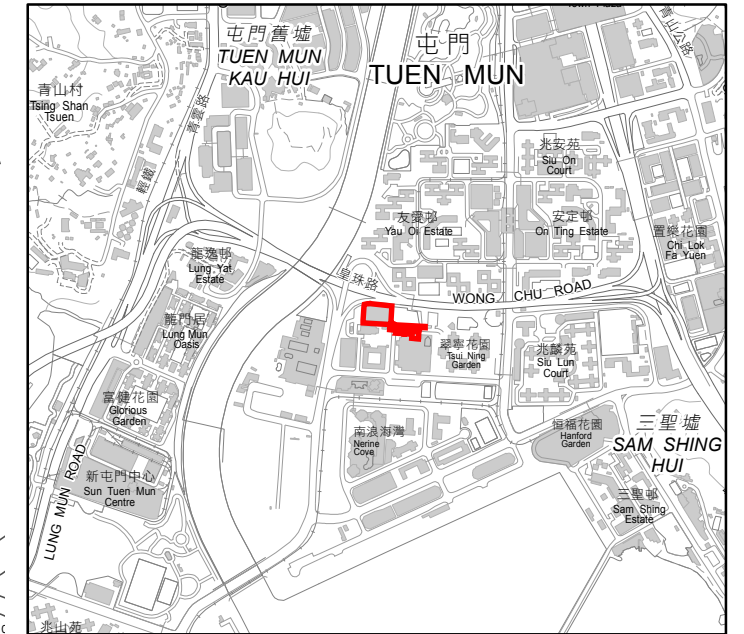
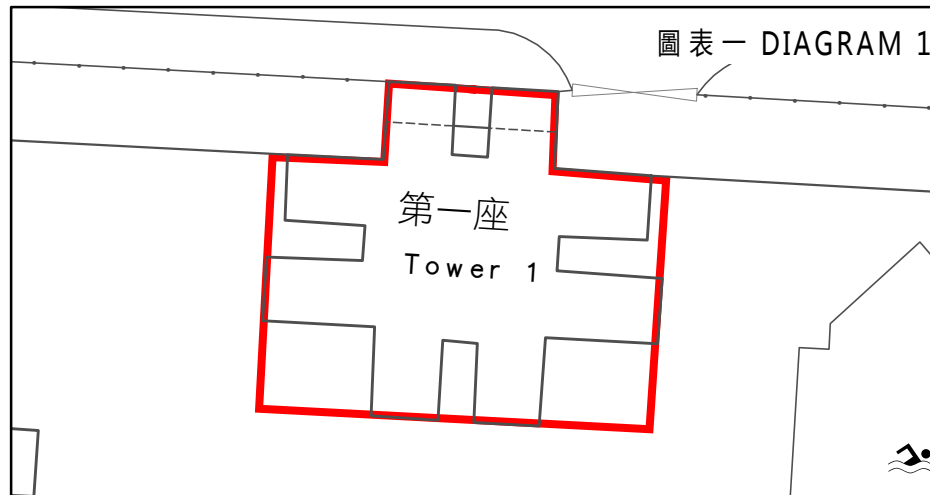



ANNEX 附錄

位置 LOCATION



圖表一 DIAGRAM 1



圖例 LEGEND
 受限區域 (平台及以上樓層) 的界線
 BOUNDARY OF RESTRICTED AREA (AT PODIUM LEVEL AND ABOVE)

圖例 LEGEND

 受限區域的界線 (地面水平)
 BOUNDARY OF RESTRICTED AREA (AT GROUND LEVEL)

註：受限區域於地面水平以上的界線見圖表一
 NOTE: SEE DIAGRAM 1 FOR BOUNDARY OF RESTRICTED AREA ABOVE GROUND LEVEL

只供識別用
 FOR IDENTIFICATION PURPOSES ONLY

食物及衛生局
 FOOD AND HEALTH BUREAU

© 香港特別行政區政府 - 版權所有 Copyright reserved - Hong Kong SAR Government

識別圖
 於2021年2月3日作出的限制與檢測宣告
IDENTIFICATION PLAN
RESTRICTION-TESTING DECLARATION MADE ON 3 FEBRUARY 2021

檔案編號 File No.	
測量圖編號 Survey Sheet No.	6-SW-11A
發展藍圖編號 Layout Plan No.	
參考圖編號 Reference Plan No.	
圖則編號 PLAN No.	LIC-MIS-175

日期 DATE: 3/2/2021