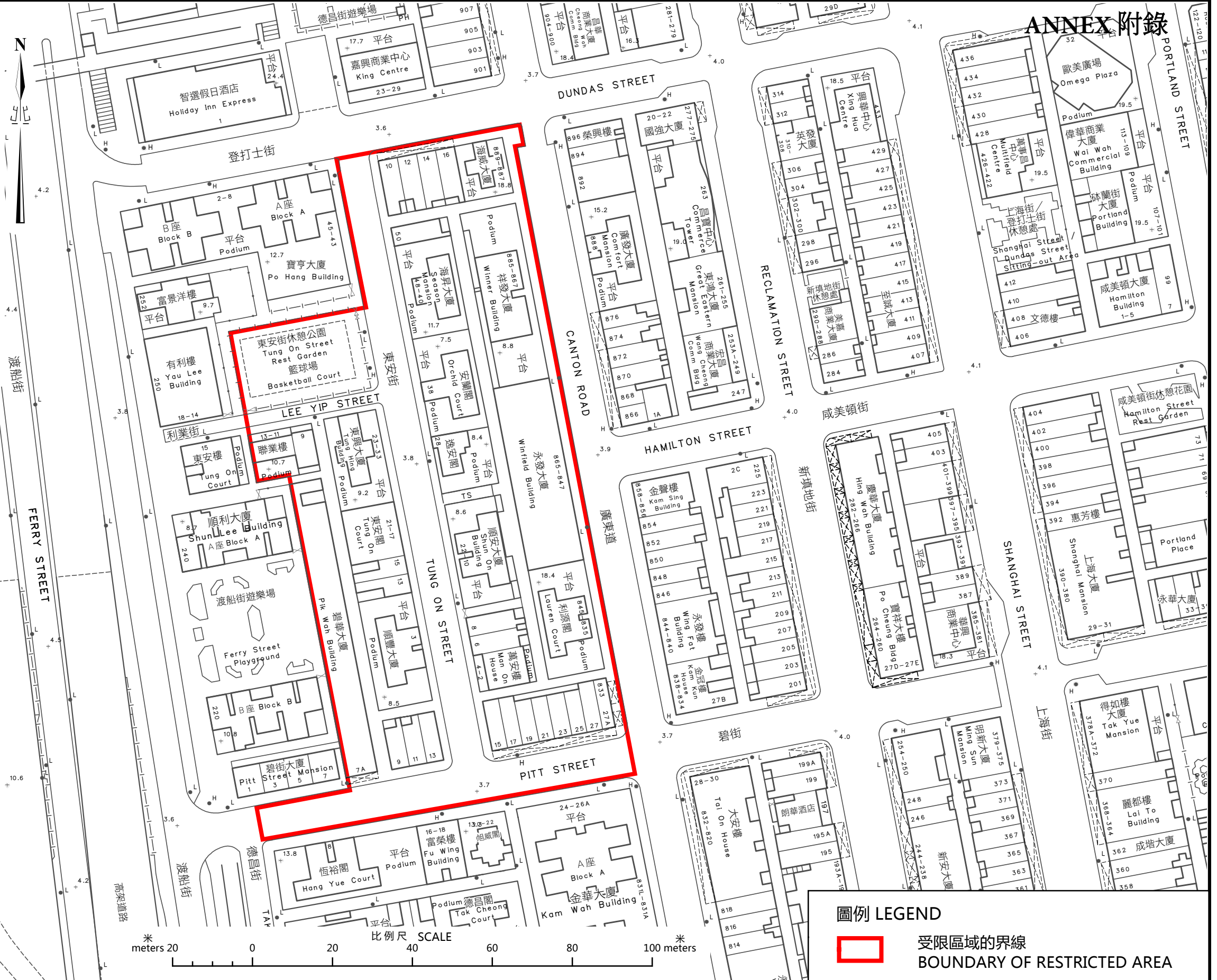
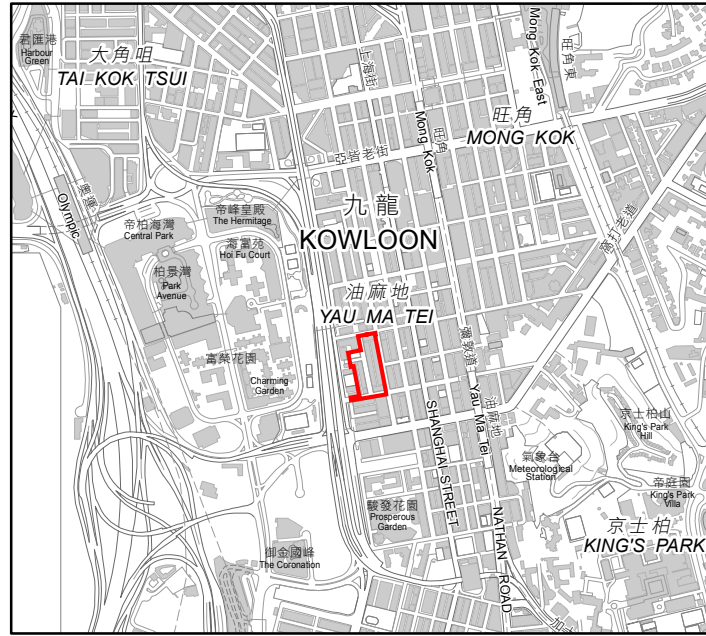
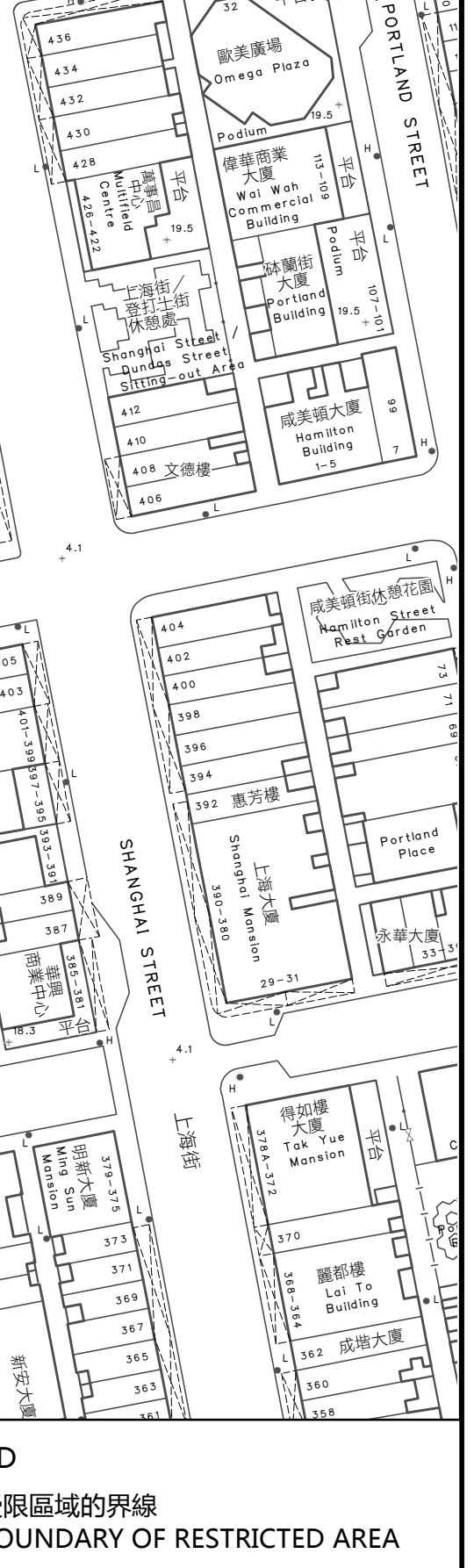


位置 LOCATION



ANNEX 附錄



圖例 LEGEND

受限區域的界線
BOUNDARY OF RESTRICTED AREA

只供識別用
FOR IDENTIFICATION PURPOSES ONLY

食物及衛生局
FOOD AND HEALTH BUREAU

© 香港特別行政區政府 - 版權所有 Copyright reserved - Hong Kong SAR Government

識別圖
於2021年2月4日作出的限制與檢測宣告
IDENTIFICATION PLAN
RESTRICTION-TESTING DECLARATION MADE ON 4 FEBRUARY 2021

檔案編號 File No.	
測量圖編號 Survey Sheet No.	11-NW-19D
發展藍圖編號 Layout Plan No.	
參考圖編號 Reference Plan No.	
圖則編號 PLAN No.	LIC-MIS-177

日期 DATE: 4/2/2021