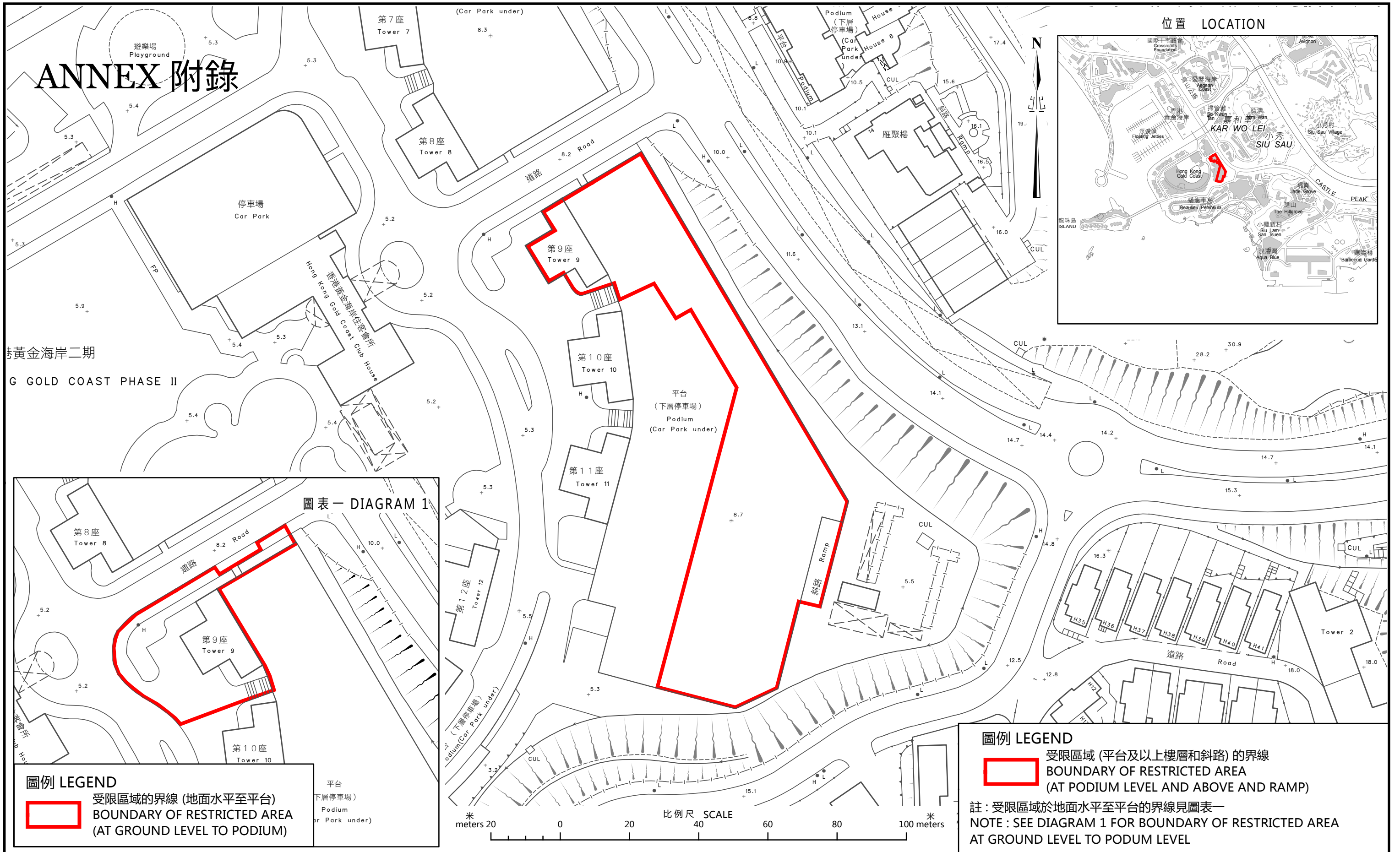

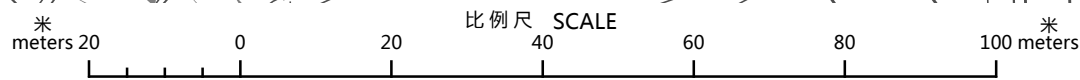


# ANNEX 附錄



**圖例 LEGEND**  
 受限區域的界線 (地面水平至平台)  
**BOUNDARY OF RESTRICTED AREA (AT GROUND LEVEL TO PODIUM)**

**圖例 LEGEND**  
 受限區域 (平台及以上樓層和斜路) 的界線  
**BOUNDARY OF RESTRICTED AREA (AT PODIUM LEVEL AND ABOVE AND RAMP)**  
 註：受限區域於地面水平至平台的界線見圖表一  
**NOTE : SEE DIAGRAM 1 FOR BOUNDARY OF RESTRICTED AREA AT GROUND LEVEL TO PODIUM LEVEL**



只供識別用  
 FOR IDENTIFICATION PURPOSES ONLY

食物及衛生局  
 FOOD AND HEALTH BUREAU

© 香港特別行政區政府 - 版權所有 Copyright reserved - Hong Kong SAR Government

識別圖  
 於2021年2月6日作出的限制與檢測宣告  
**IDENTIFICATION PLAN**  
**RESTRICTION-TESTING DECLARATION MADE ON 6 FEBRUARY 2021**

檔案編號 File No.	
測量圖編號 Survey Sheet No.	6-SW-17D
發展藍圖編號 Layout Plan No.	
參考圖編號 Reference Plan No.	
圖則編號 PLAN No.	LIC-MIS-182

日期 DATE: 6/2/2021