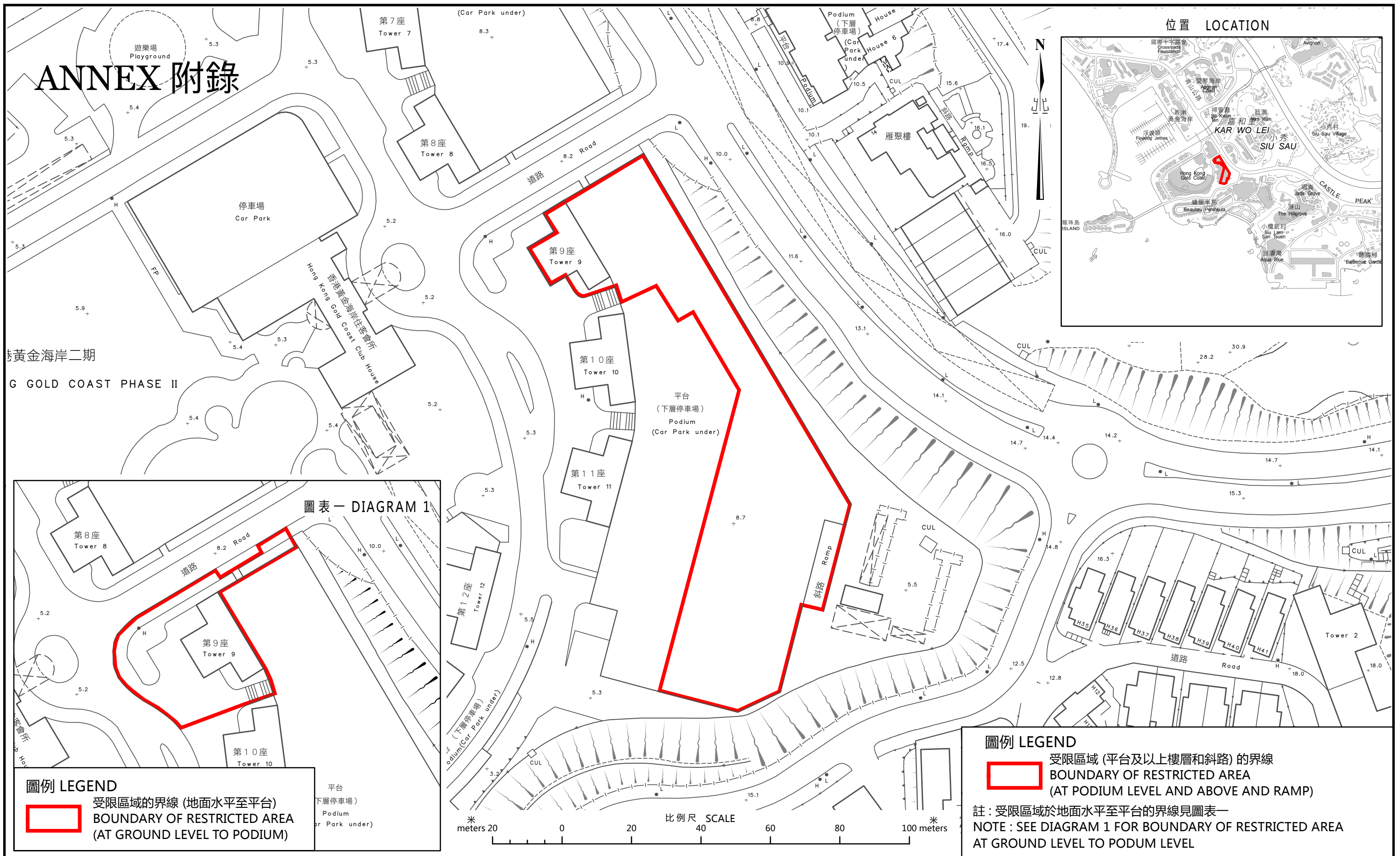
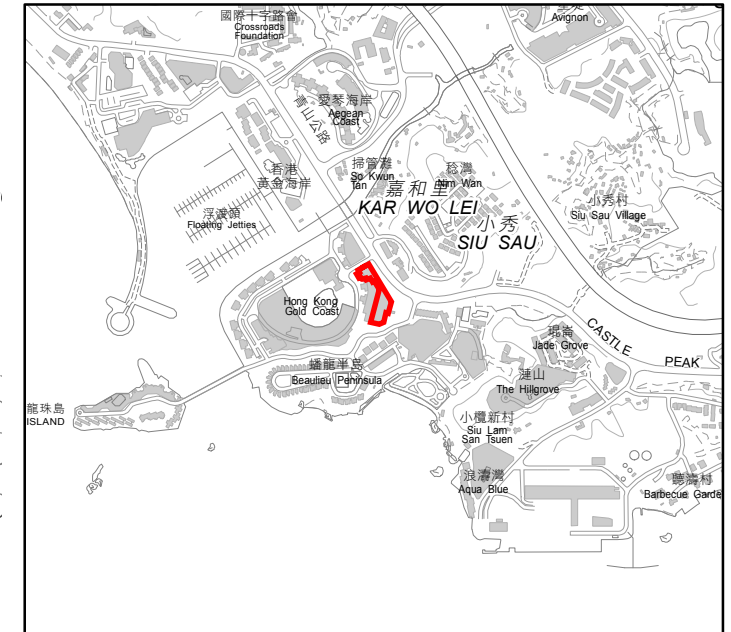


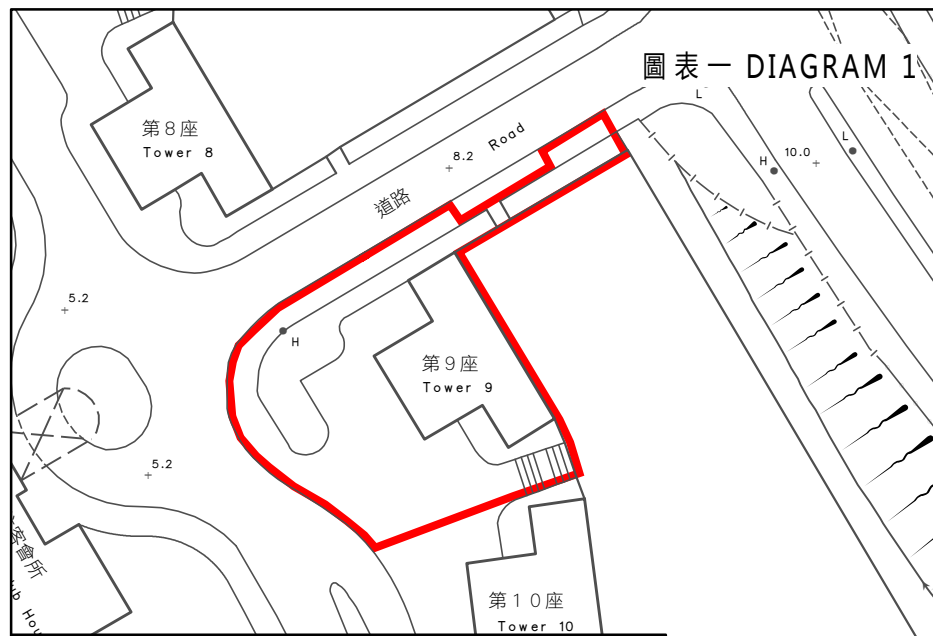
ANNEX 附錄



位置 LOCATION



圖表一 DIAGRAM 1



圖例 LEGEND
 受限區域的界線 (地面水平至平台)
BOUNDARY OF RESTRICTED AREA (AT GROUND LEVEL TO PODIUM)

圖例 LEGEND

受限區域 (平台及以上樓層和斜路) 的界線
BOUNDARY OF RESTRICTED AREA (AT PODIUM LEVEL AND ABOVE AND RAMP)

註：受限區域於地面水平至平台的界線見圖表一
NOTE : SEE DIAGRAM 1 FOR BOUNDARY OF RESTRICTED AREA AT GROUND LEVEL TO PODIUM LEVEL

只供識別用
 FOR IDENTIFICATION PURPOSES ONLY

食物及衛生局
 FOOD AND HEALTH BUREAU

© 香港特別行政區政府 - 版權所有 Copyright reserved - Hong Kong SAR Government

識別圖

於2021年2月6日作出的限制與檢測宣告

IDENTIFICATION PLAN

RESTRICTION-TESTING DECLARATION MADE ON 6 FEBRUARY 2021

檔案編號 File No.

測量圖編號 Survey Sheet No. 6-SW-17D

發展藍圖編號 Layout Plan No.

參考圖編號 Reference Plan No.

圖則編號 PLAN No. LIC-MIS-182

日期 DATE: 6/2/2021