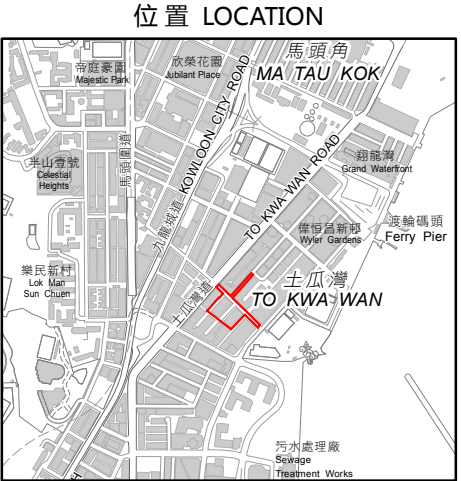
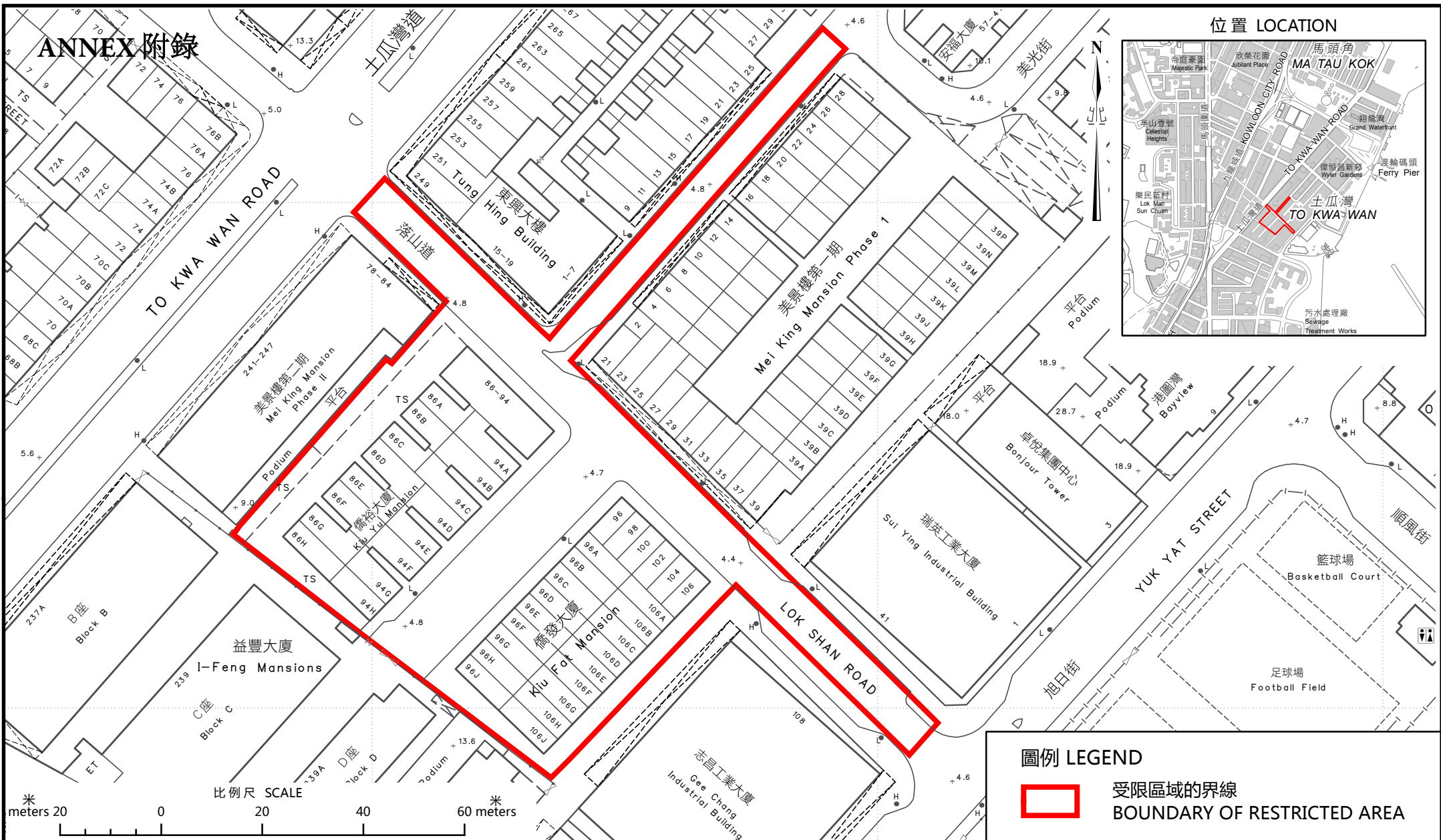



ANNEX 附錄



圖例 LEGEND	
	受限區域的界線 BOUNDARY OF RESTRICTED AREA
檔案編號 File No.	
測量圖編號 Survey Sheet No.	11-NE-16C
發展藍圖編號 Layout Plan No.	
參考圖編號 Reference Plan No.	
圖則編號 PLAN No.	LIC-MIS-188

只供識別用
FOR IDENTIFICATION PURPOSES ONLY

食物及衛生局
FOOD AND HEALTH BUREAU

© 香港特別行政區政府 · 版權所有
Copyright reserved · Hong Kong SAR Government

識別圖

於2021年2月9日作出的限制與檢測宣告

IDENTIFICATION PLAN

RESTRICTION-TESTING DECLARATION MADE ON 9 FEBRUARY 2021