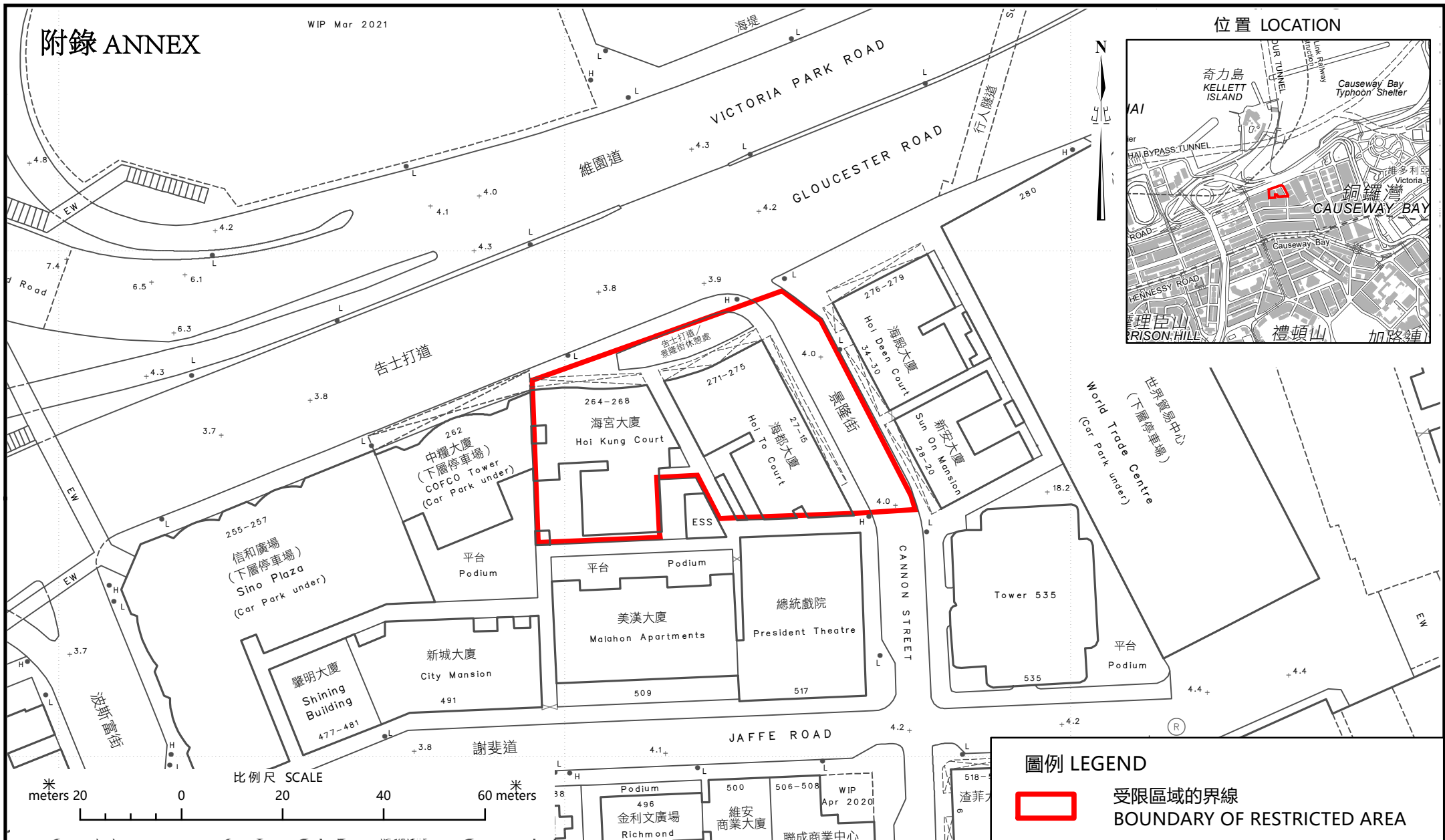
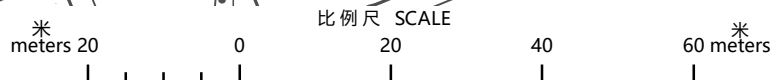
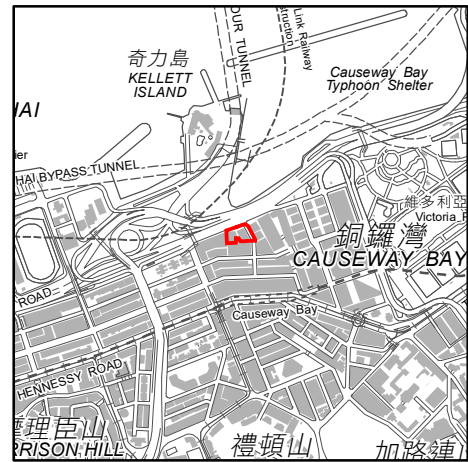


附錄 ANNEX

WIP Mar 2021



位置 LOCATION



| 圖例 LEGEND | |
|---|--|
|  | 受限區域的界線 BOUNDARY OF RESTRICTED AREA |

只供識別用
FOR IDENTIFICATION PURPOSES ONLY

食物及衛生局
FOOD AND HEALTH BUREAU

© 香港特別行政區政府 - 版權所有
Copyright reserved - Hong Kong SAR Government

識別圖
於2021年3月17日作出的限制與檢測宣告
IDENTIFICATION PLAN
RESTRICTION-TESTING DECLARATION MADE ON 17 MARCH 2021

| | |
|--------------------------|--------------------|
| 檔案編號 File No. | ----- |
| 測量圖編號 Survey Sheet No. | 11-SW-10D |
| 發展藍圖編號 Layout Plan No. | ----- |
| 參考圖編號 Reference Plan No. | ----- |
| 圖則編號 PLAN No. | LIC-MIS-198 |

日期 DATE: 17/3/2021