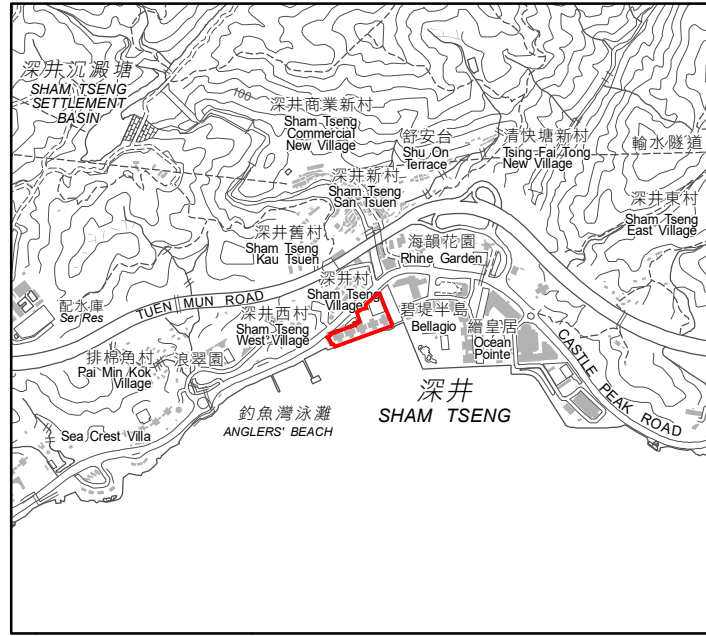
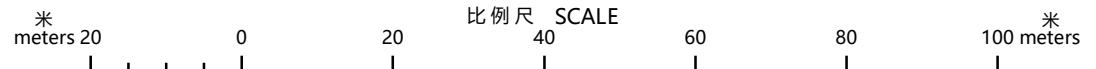
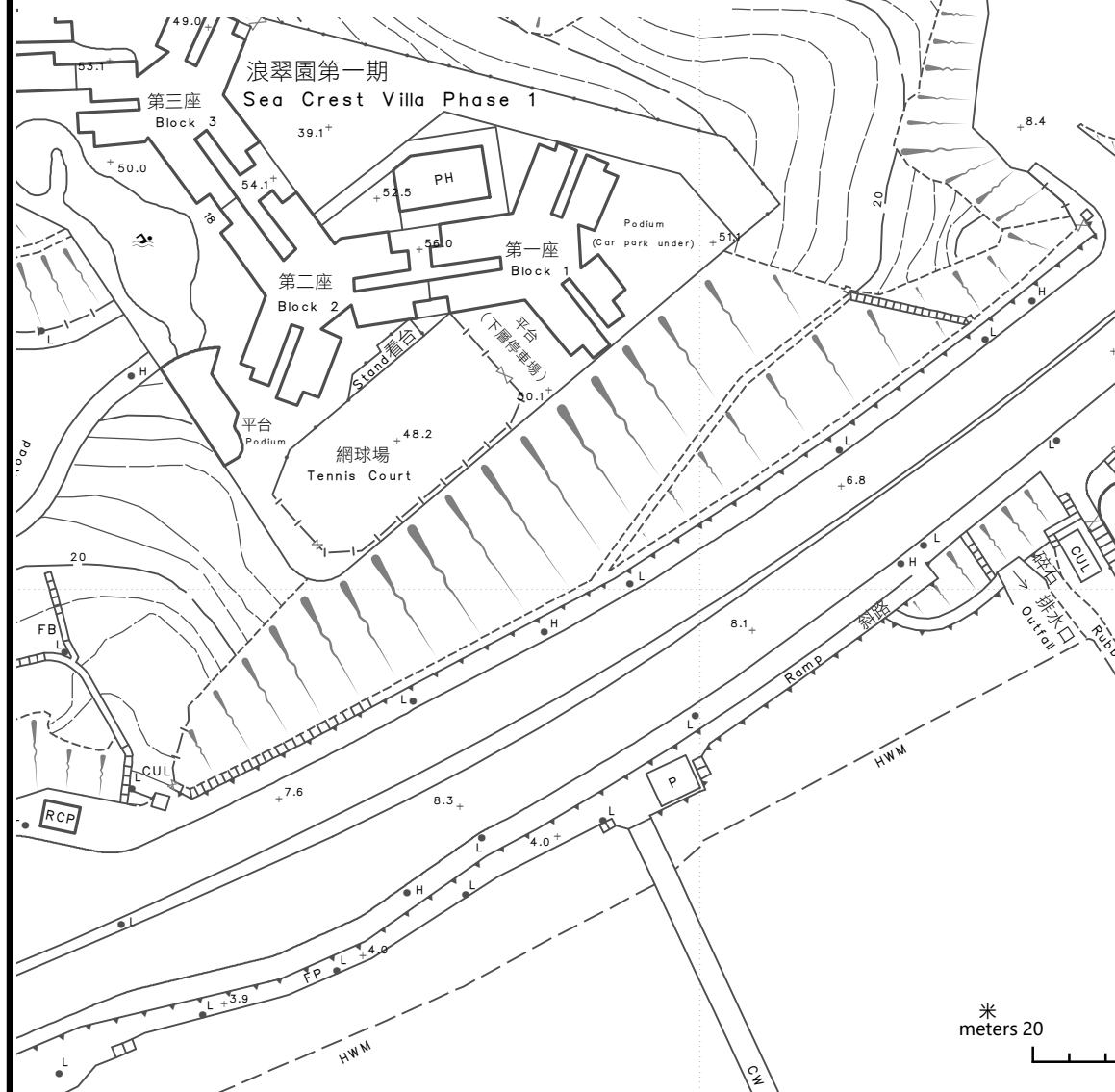
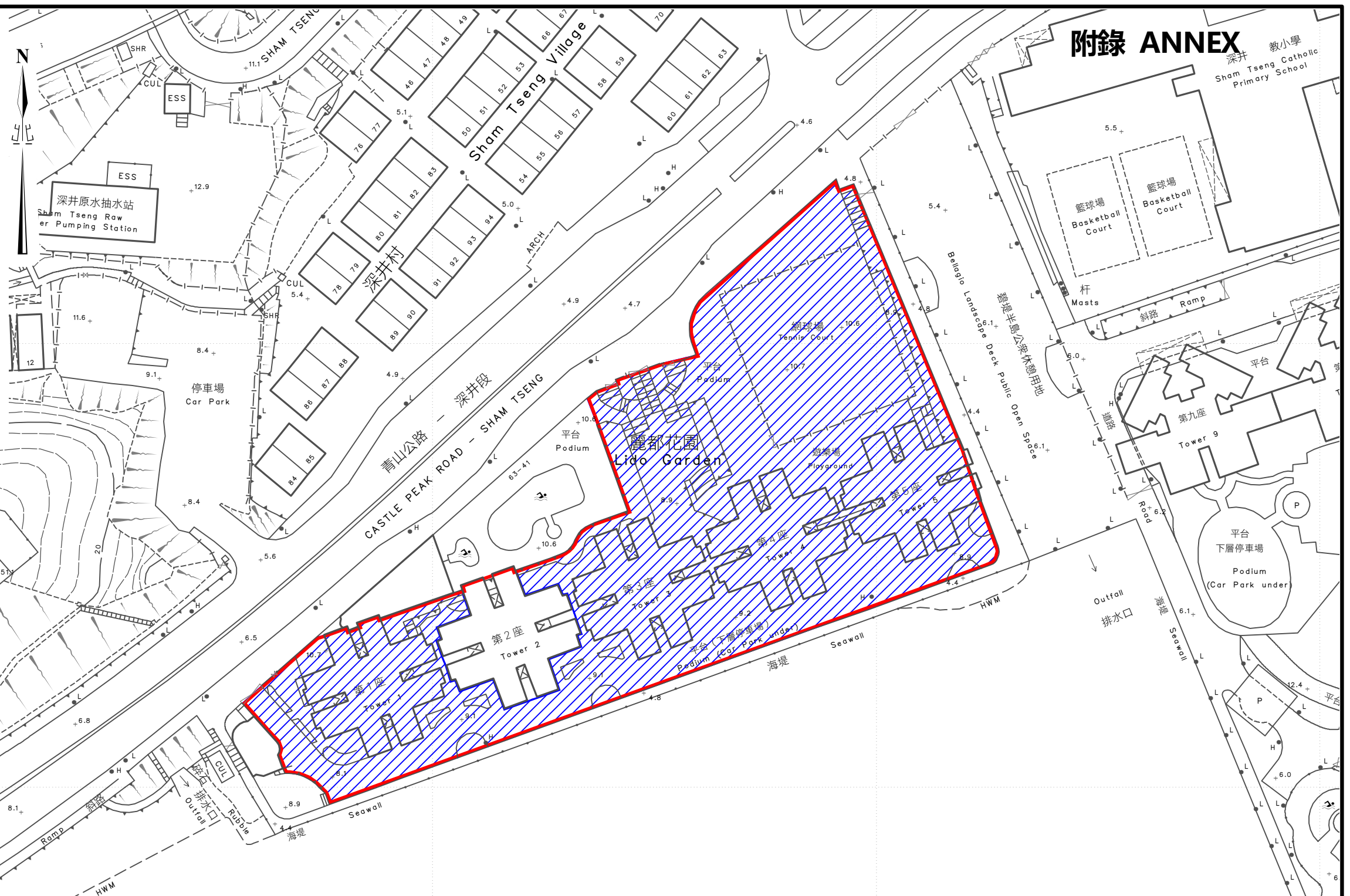


位置 LOCATION



附錄 ANNEX



圖例 LEGEND

受限區域的界線
BOUNDARY OF RESTRICTED AREA

註：就綴藍斜線標示的部分，受限區域只包括平台水平
NOTE: FOR THE HATCHED BLUE AREA, RESTRICTED AREA ONLY INCLUDES THE PODIUM LEVEL

只供識別用
FOR IDENTIFICATION PURPOSES ONLY
食物及衛生局
FOOD AND HEALTH BUREAU

© 香港特別行政區政府 - 版權所有 Copyright reserved - Hong Kong SAR Government

識別圖
於2021年4月13日作出的限制與檢測宣告
IDENTIFICATION PLAN
RESTRICTION-TESTING DECLARATION MADE ON 13 APRIL 2021

| | |
|--------------------------|----------------|
| 檔案編號 File No. | ----- |
| 測量圖編號 Survey Sheet No. | 6-SE-17C & 22A |
| 發展藍圖編號 Layout Plan No. | ----- |
| 參考圖編號 Reference Plan No. | ----- |
| 圖則編號 PLAN No. | LIC-MIS-201 |

日期 DATE: 13/4/2021