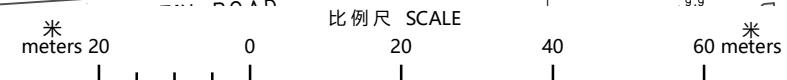
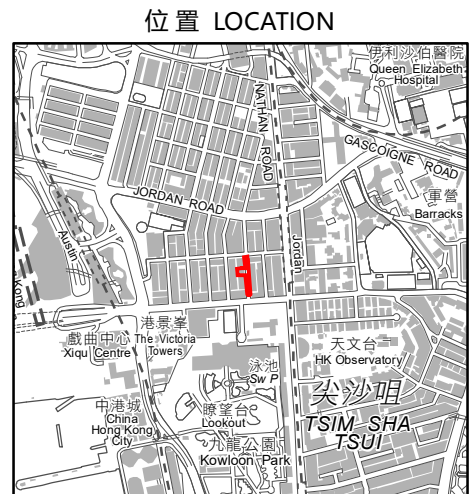
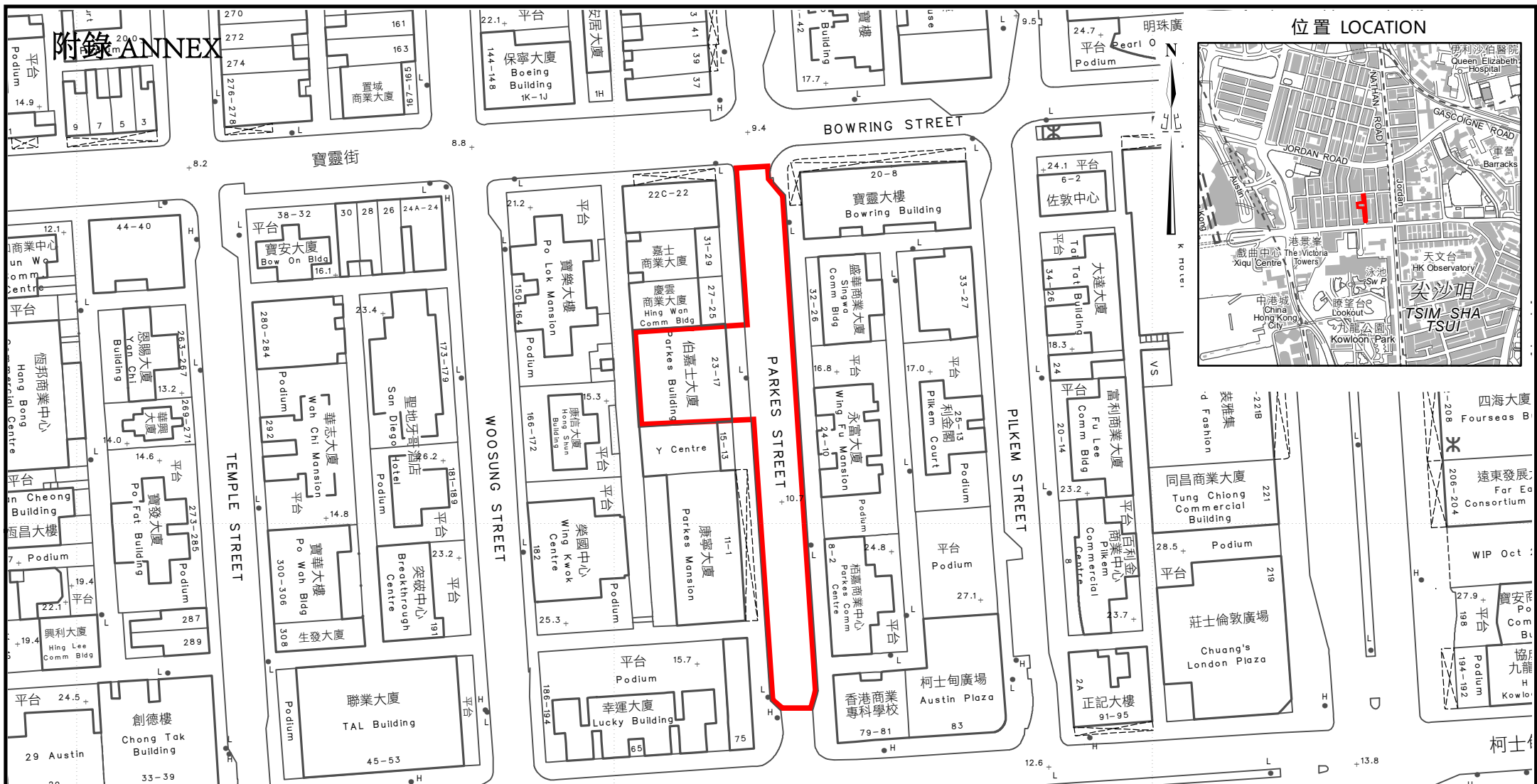


附錄 ANNEX



圖例 LEGEND

受限區域的界線  
BOUNDARY OF RESTRICTED AREA

只供識別用  
FOR IDENTIFICATION PURPOSES ONLY  
**食物及衛生局**  
**FOOD AND HEALTH BUREAU**  
© 香港特別行政區政府 - 版權所有  
Copyright reserved - Hong Kong SAR Government

識別圖  
於2021年4月16日作出的限制與檢測宣告  
IDENTIFICATION PLAN  
RESTRICTION-TESTING DECLARATION MADE ON 16 APRIL 2021

檔案編號 File No. -----  
測量圖編號 Survey Sheet No. 11-NW-24D  
發展藍圖編號 Layout Plan No. -----  
參考圖編號 Reference Plan No. -----

圖則編號 PLAN No. LIC-MIS-202

日期 DATE: 16/4/2021