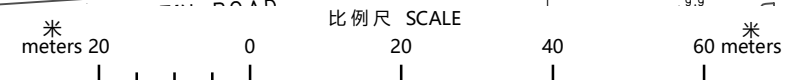
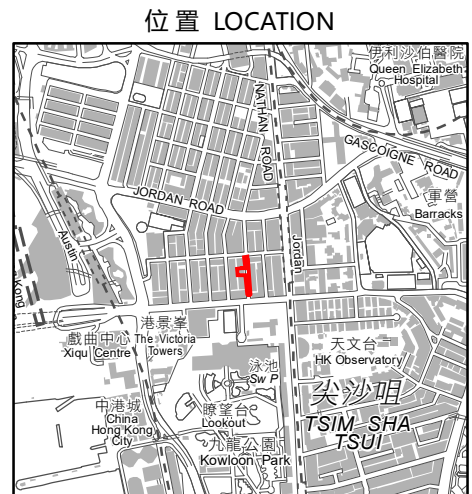
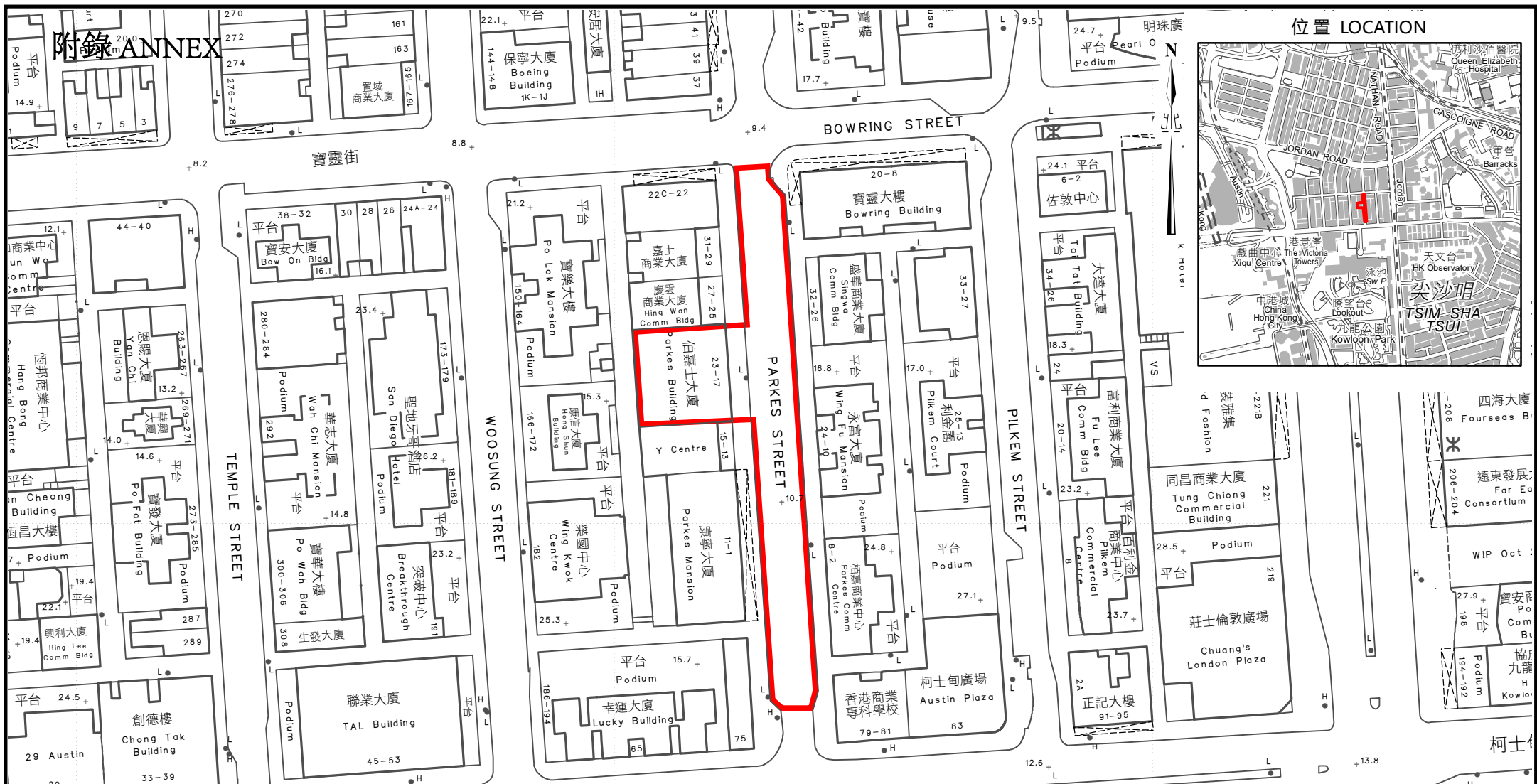


附錄 ANNEX



圖例 LEGEND
 受限區域的界線
 BOUNDARY OF RESTRICTED AREA

只供識別用
 FOR IDENTIFICATION PURPOSES ONLY
食物及衛生局
FOOD AND HEALTH BUREAU
 © 香港特別行政區政府 - 版權所有
 Copyright reserved - Hong Kong SAR Government

識別圖
 於2021年4月16日作出的限制與檢測宣告
IDENTIFICATION PLAN
RESTRICTION-TESTING DECLARATION MADE ON 16 APRIL 2021

檔案編號 File No. -----
 測量圖編號 Survey Sheet No. 11-NW-24D
 發展藍圖編號 Layout Plan No. -----
 參考圖編號 Reference Plan No. -----
圖則編號 PLAN No. LIC-MIS-202

日期 DATE: 16/4/2021