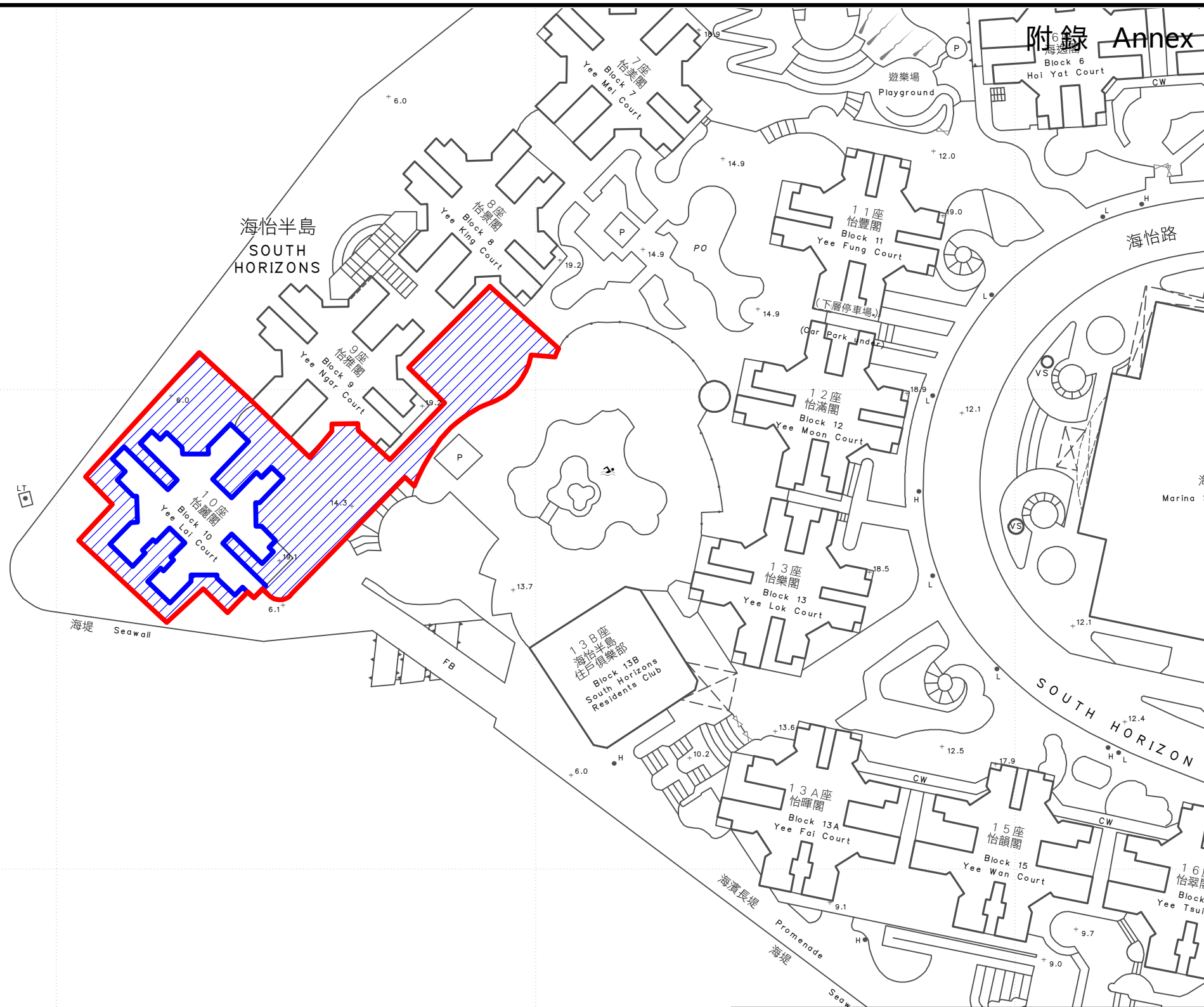
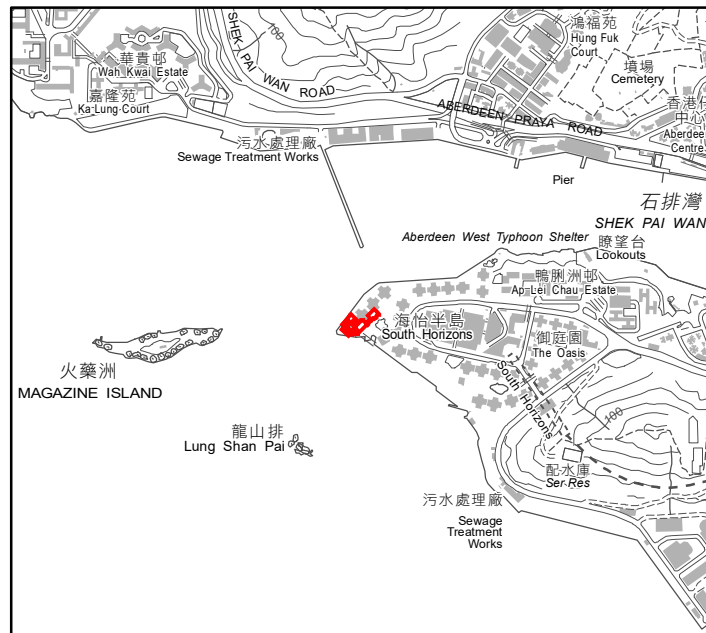


位置 LOCATION

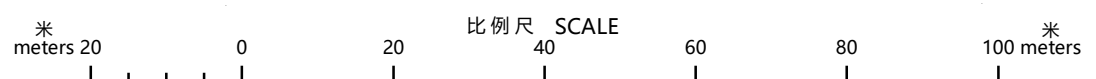


附錄 Annex

圖例 LEGEND

- 受限區域的界線
BOUNDARY OF RESTRICTED AREA

註：就綴藍斜線標示的部分，受限區域只包括地下水水平
NOTE: FOR THE HATCHED BLUE AREA, RESTRICTED AREA ONLY INCLUDES THE GROUND LEVEL



只供識別用
FOR IDENTIFICATION PURPOSES ONLY
食物及衛生局
FOOD AND HEALTH BUREAU

識別圖
於2021年4月23日作出的限制與檢測宣告
IDENTIFICATION PLAN
RESTRICTION-TESTING DECLARATION MADE ON 23 APRIL 2021

檔案編號 File No.	-----
測量圖編號 Survey Sheet No.	15-NW-2B & 3A
發展藍圖編號 Layout Plan No.	-----
參考圖編號 Reference Plan No.	-----
圖則編號 PLAN No.	LIC-MIS-230