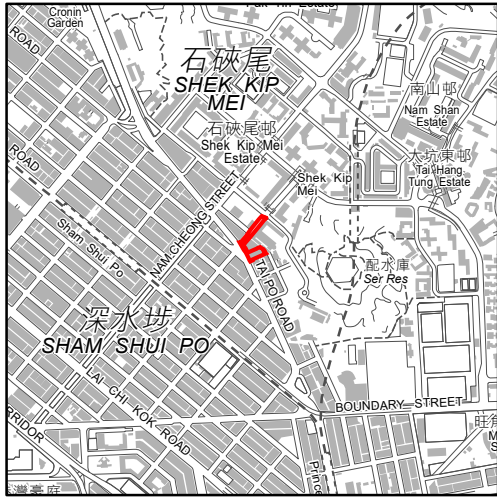
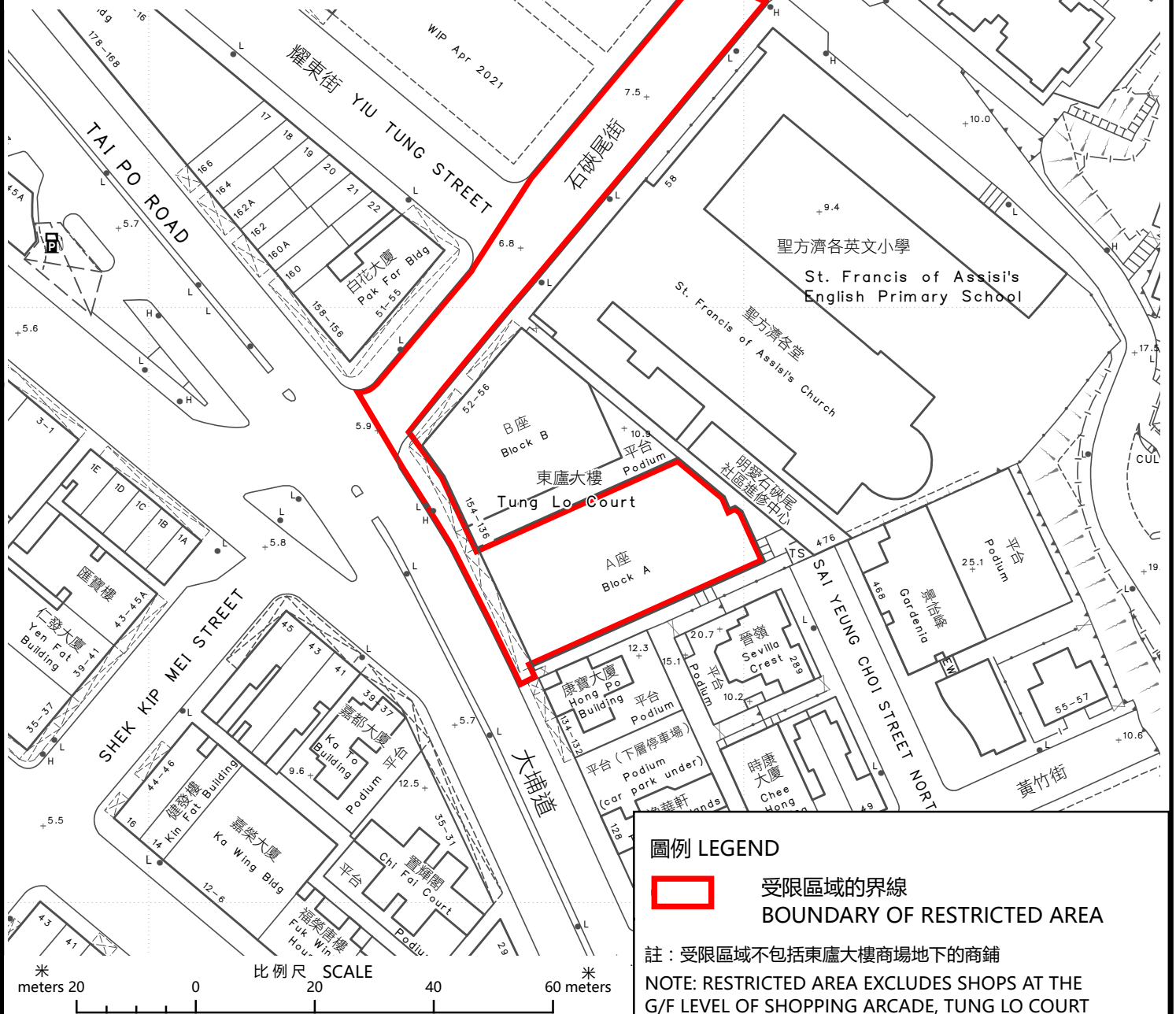



位置 LOCATION



附錄 ANNEX



圖例 LEGEND

 受限區域的界線
BOUNDARY OF RESTRICTED AREA

註：受限區域不包括東廬大樓商場地下的商舖
NOTE: RESTRICTED AREA EXCLUDES SHOPS AT THE G/F LEVEL OF SHOPPING ARCADE, TUNG LO COURT

只供識別用
FOR IDENTIFICATION PURPOSES ONLY

食物及衛生局
FOOD AND HEALTH BUREAU

© 香港特別行政區政府 - 版權所有
Copyright reserved - Hong Kong SAR Government

識別圖

於2021年8月4日作出的限制與檢測宣告
IDENTIFICATION PLAN
RESTRICTION-TESTING DECLARATION
MADE ON 4 AUGUST 2021

檔案編號 File No. -----

測量圖編號 Survey Sheet No. 11-NW-14A

發展藍圖編號 Layout Plan No. -----

參考圖編號 Reference Plan No. -----

圖則編號 PLAN No. LIC-MIS-248

日期 DATE: 4/8/2021