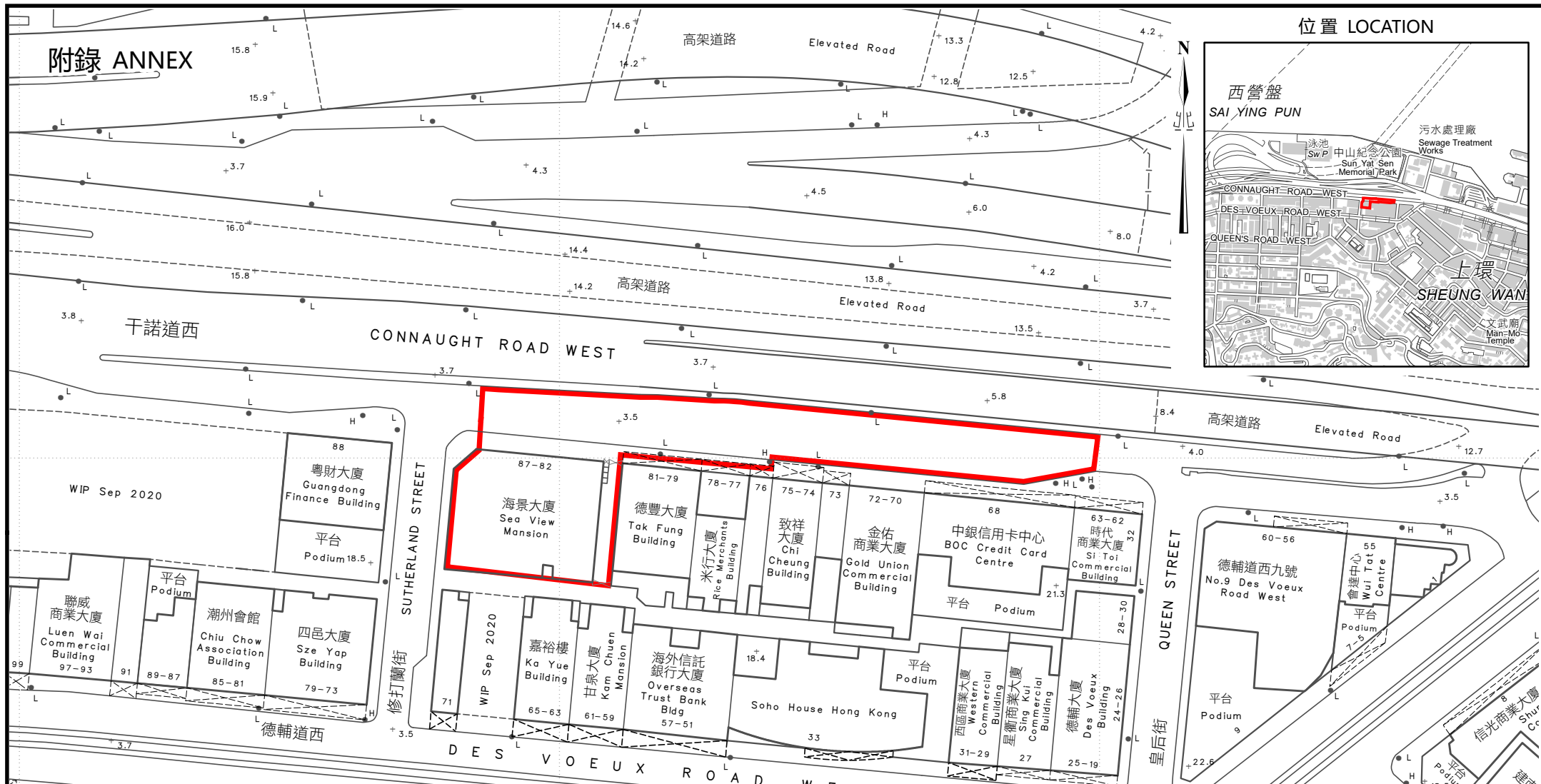
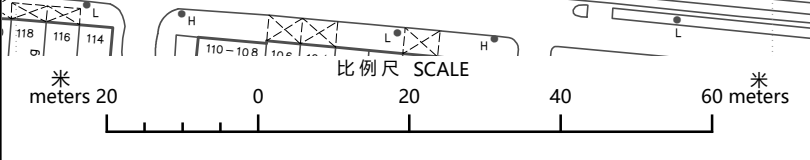
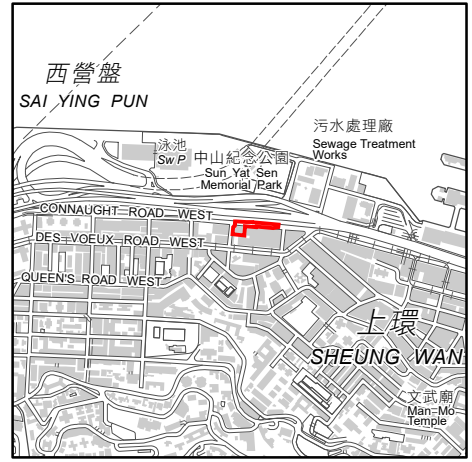


附錄 ANNEX



位置 LOCATION



圖例 LEGEND

受限區域的界線
BOUNDARY OF RESTRICTED AREA

只供識別用
FOR IDENTIFICATION PURPOSES ONLY

食物及衛生局
FOOD AND HEALTH BUREAU

© 香港特別行政區政府 - 版權所有
Copyright reserved - Hong Kong SAR Government

識別圖

於2021年8月6日作出的限制與檢測宣告

IDENTIFICATION PLAN

RESTRICTION-TESTING DECLARATION MADE ON 6 AUGUST 2021

檔案編號 File No. -----

測量圖編號 Survey Sheet No. 11-SW-8A

發展藍圖編號 Layout Plan No. -----

參考圖編號 Reference Plan No. -----

圖則編號 PLAN No. LIC-MIS-250