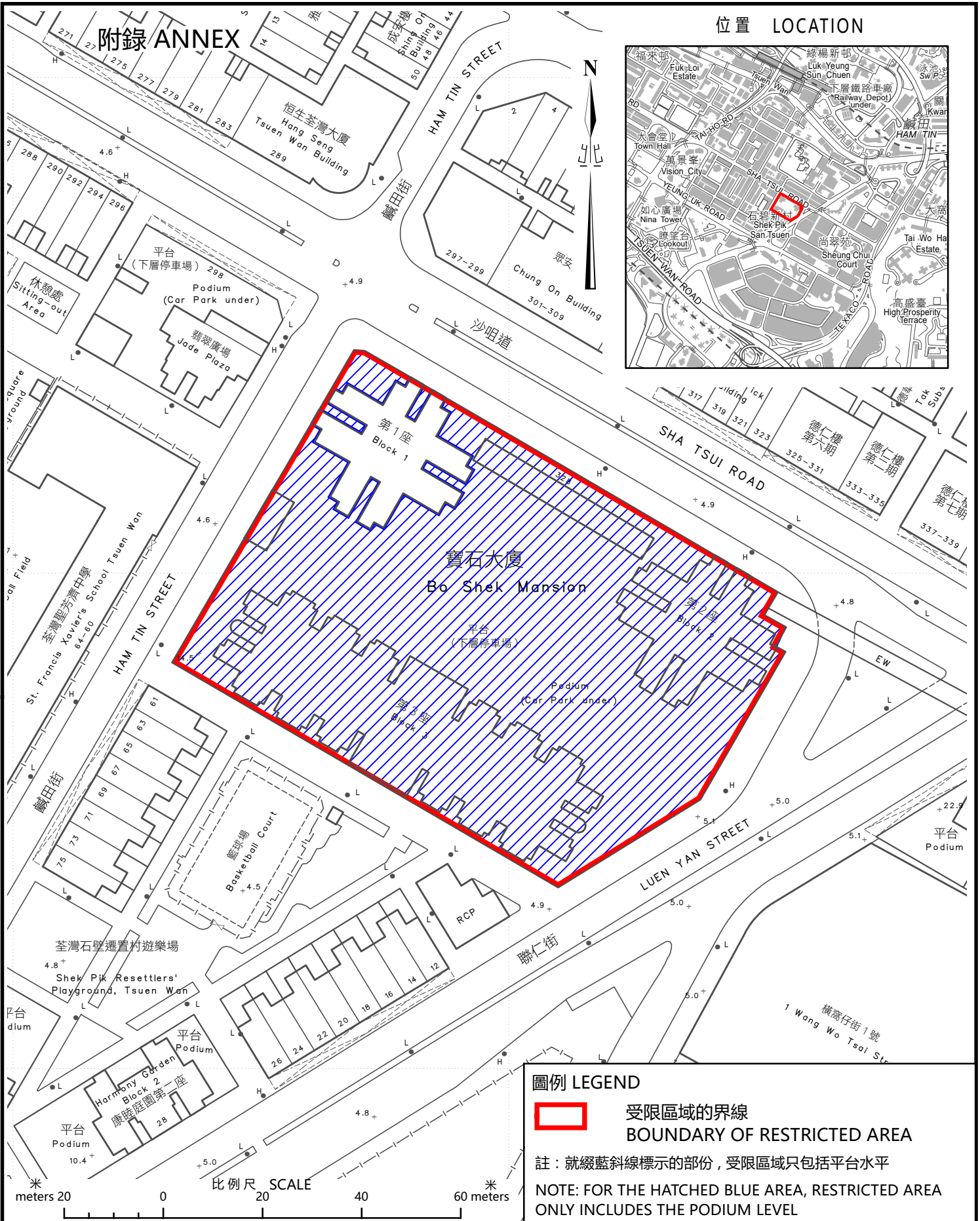
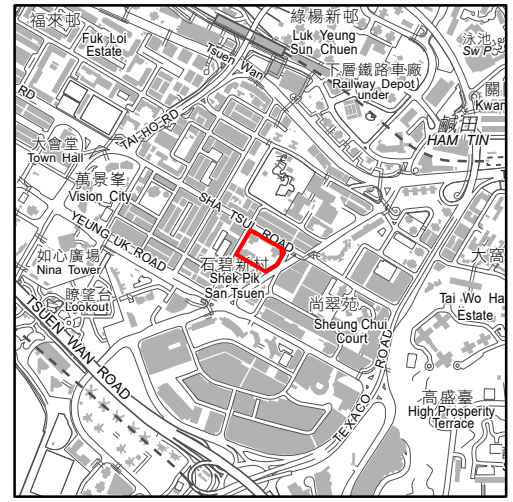



附錄 ANNEX

位置 LOCATION



圖例 LEGEND

 受限區域的界線  
BOUNDARY OF RESTRICTED AREA

註：就綴藍斜線標示的部分，受限區域只包括平台水平

NOTE: FOR THE HATCHED BLUE AREA, RESTRICTED AREA ONLY INCLUDES THE PODIUM LEVEL

只供識別用  
FOR IDENTIFICATION PURPOSES ONLY

食物及衛生局  
FOOD AND HEALTH BUREAU

© 香港特別行政區政府 - 版權所有  
Copyright reserved - Hong Kong SAR Government

識別圖

於2021年8月22日作出的限制與檢測宣告  
IDENTIFICATION PLAN  
RESTRICTION-TESTING DECLARATION  
MADE ON 22 AUG 2021

檔案編號 File No. -----

測量圖編號 Survey Sheet No. 7-SW-16C

發展藍圖編號 Layout Plan No. -----

參考圖編號 Reference Plan No. -----

圖則編號 PLAN No. LIC-MIS-252

日期 DATE: 22/8/2021