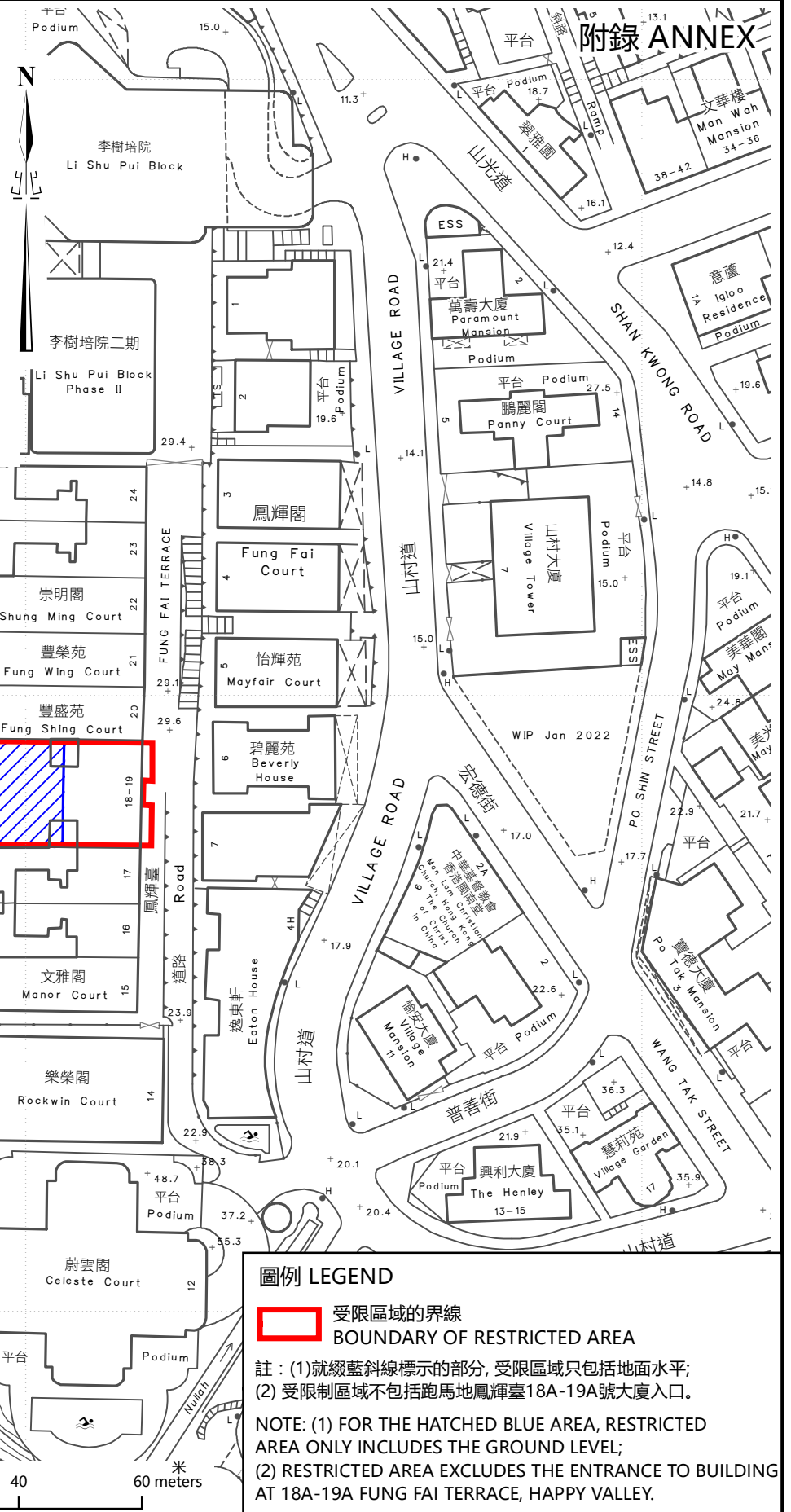
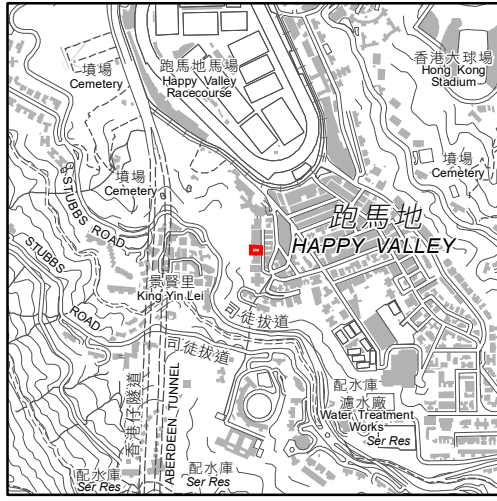


位置 LOCATION



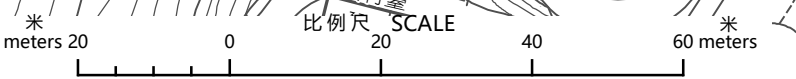
附錄 ANNEX

圖例 LEGEND

受限區域的界線
BOUNDARY OF RESTRICTED AREA

註：(1)就綴藍斜線標示的部分，受限區域只包括地面水平；
(2) 受限區域不包括跑馬地鳳輝臺18A-19A號大廈入口。

NOTE: (1) FOR THE HATCHED BLUE AREA, RESTRICTED AREA ONLY INCLUDES THE GROUND LEVEL;
(2) RESTRICTED AREA EXCLUDES THE ENTRANCE TO BUILDING AT 18A-19A FUNG FAI TERRACE, HAPPY VALLEY.



只供識別用
FOR IDENTIFICATION PURPOSES ONLY
食物及衛生局
FOOD AND HEALTH BUREAU
香港特別行政區政府 - 版權所有
© Copyright reserved - Hong Kong SAR Government

識別圖
於2022年1月6日作出的限制與檢測宣告
IDENTIFICATION PLAN
RESTRICTION-TESTING DECLARATION
MADE ON 6 JANUARY 2022

檔案編號 File No.	-----
測量圖編號 Survey Sheet No.	11-SW-15D, 20B
發展藍圖編號 Layout Plan No.	-----
參考圖編號 Reference Plan No.	-----
圖則編號 PLAN No.	LIC-MIS-343

日期 DATE: 6/1/2022