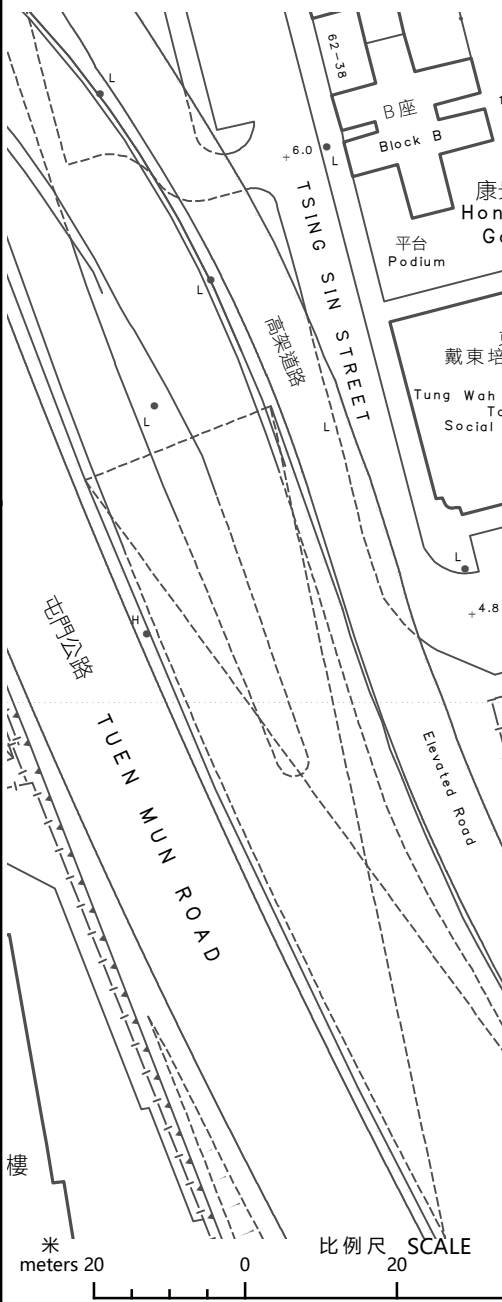
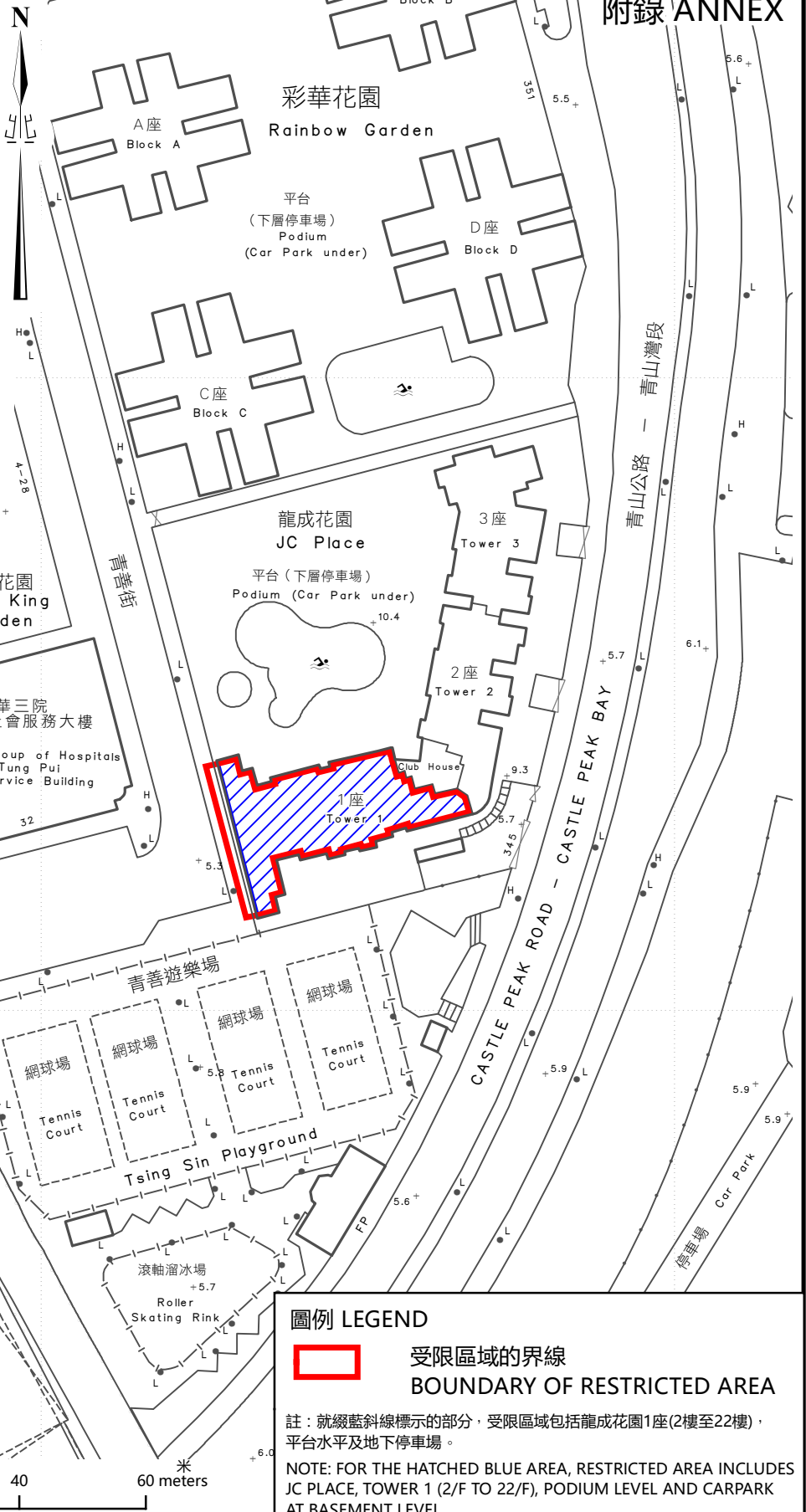
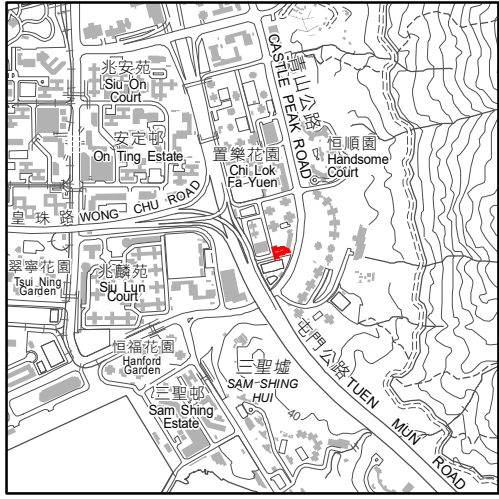


位置 LOCATION

附錄 ANNEX



圖例 LEGEND



受限區域的界線
BOUNDARY OF RESTRICTED AREA

註：就綴藍斜線標示的部分，受限區域包括龍成花園1座(2樓至22樓)，平台水平及地下停車場。
NOTE: FOR THE HATCHED BLUE AREA, RESTRICTED AREA INCLUDES JC PLACE, TOWER 1 (2/F TO 22/F), PODIUM LEVEL AND CARPARK AT BASEMENT LEVEL.

只供識別用
FOR IDENTIFICATION PURPOSES ONLY

食物及衛生局
FOOD AND HEALTH BUREAU

香港特別行政區政府 - 版權所有
© Copyright reserved - Hong Kong SAR Government

識別圖
於2022年1月13日作出的限制與檢測宣告
IDENTIFICATION PLAN
RESTRICTION-TESTING DECLARATION
MADE ON 13 JANUARY 2022

檔案編號	File No.	-----
測量圖編號	Survey Sheet No.	6-SW-11B
發展藍圖編號	Layout Plan No.	-----
參考圖編號	Reference Plan No.	-----
圖則編號	PLAN No.	LIC-MIS-360

日期 DATE: 13/1/2022