
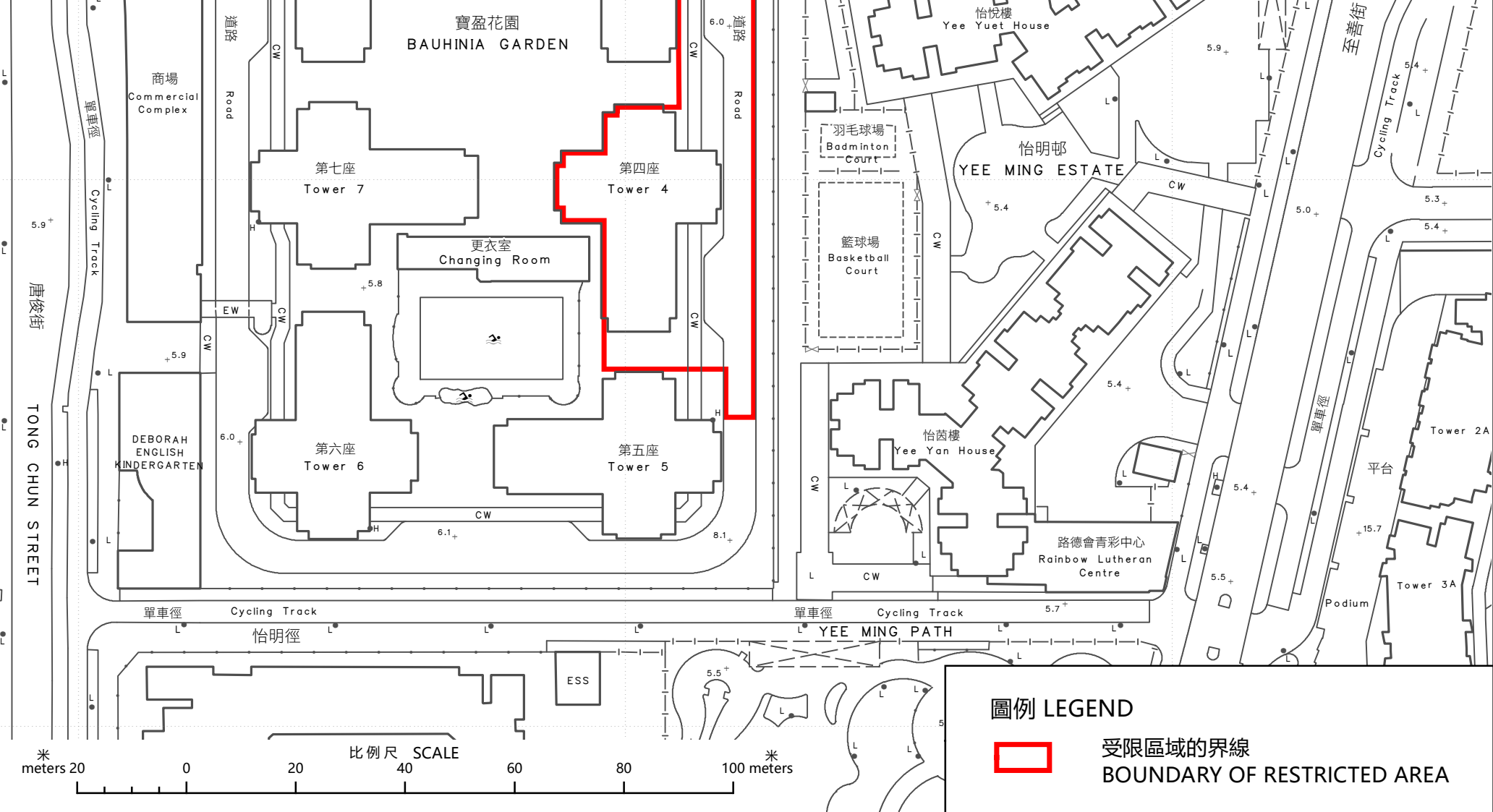
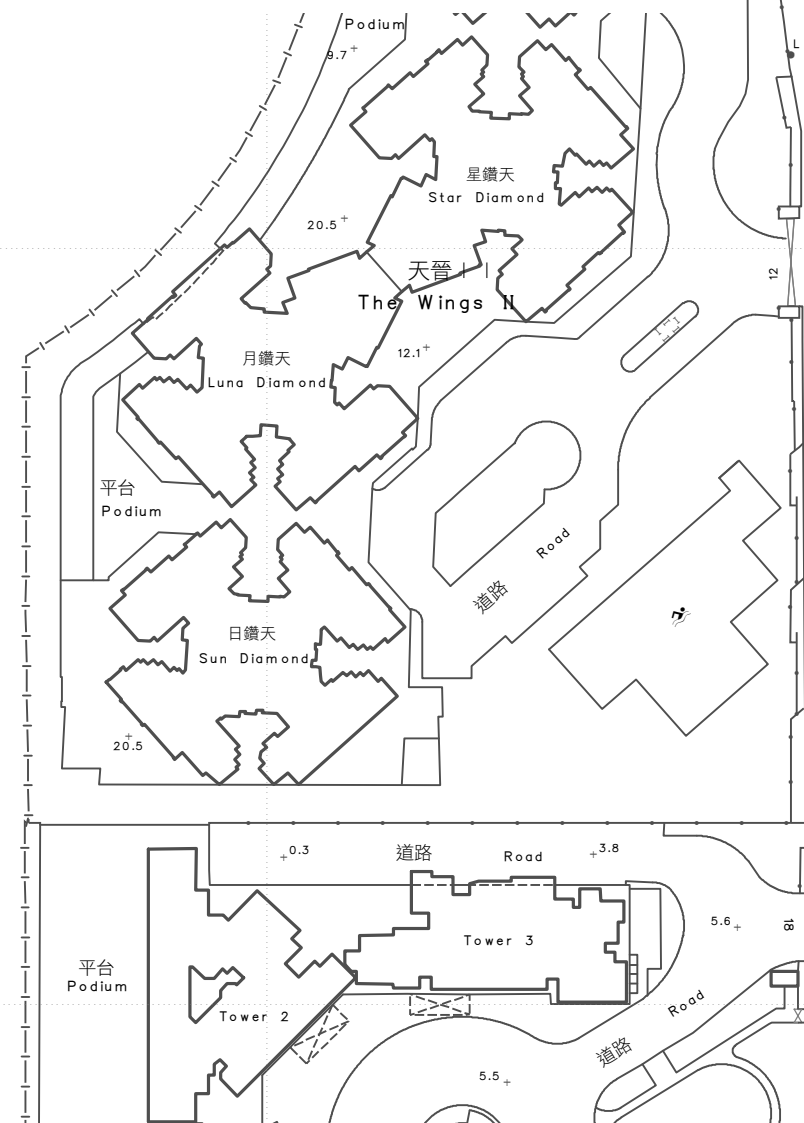


位置 LOCATION



附錄 ANNEX



只供識別用
FOR IDENTIFICATION PURPOSES ONLY
食物及衛生局
FOOD AND HEALTH BUREAU
© 香港特別行政區政府 - 版權所有 Copyright reserved - Hong Kong SAR Government

識別圖
於2022年1月14日作出的限制與檢測宣告
IDENTIFICATION PLAN
RESTRICTION-TESTING DECLARATION MADE ON 14 JANUARY 2022

圖例 LEGEND	
	受限區域的界線 BOUNDARY OF RESTRICTED AREA
檔案編號 File No.	-----
測量圖編號 Survey Sheet No.	11-NE-25B, 25D, 12-NW-21A, 21C
發展藍圖編號 Layout Plan No.	-----
參考圖編號 Reference Plan No.	-----
圖則編號 PLAN No.	LIC-MIS-362

