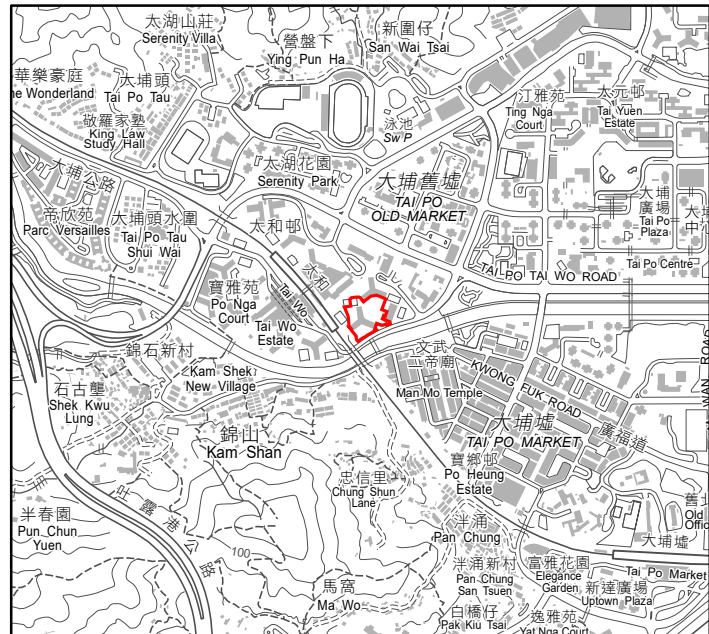
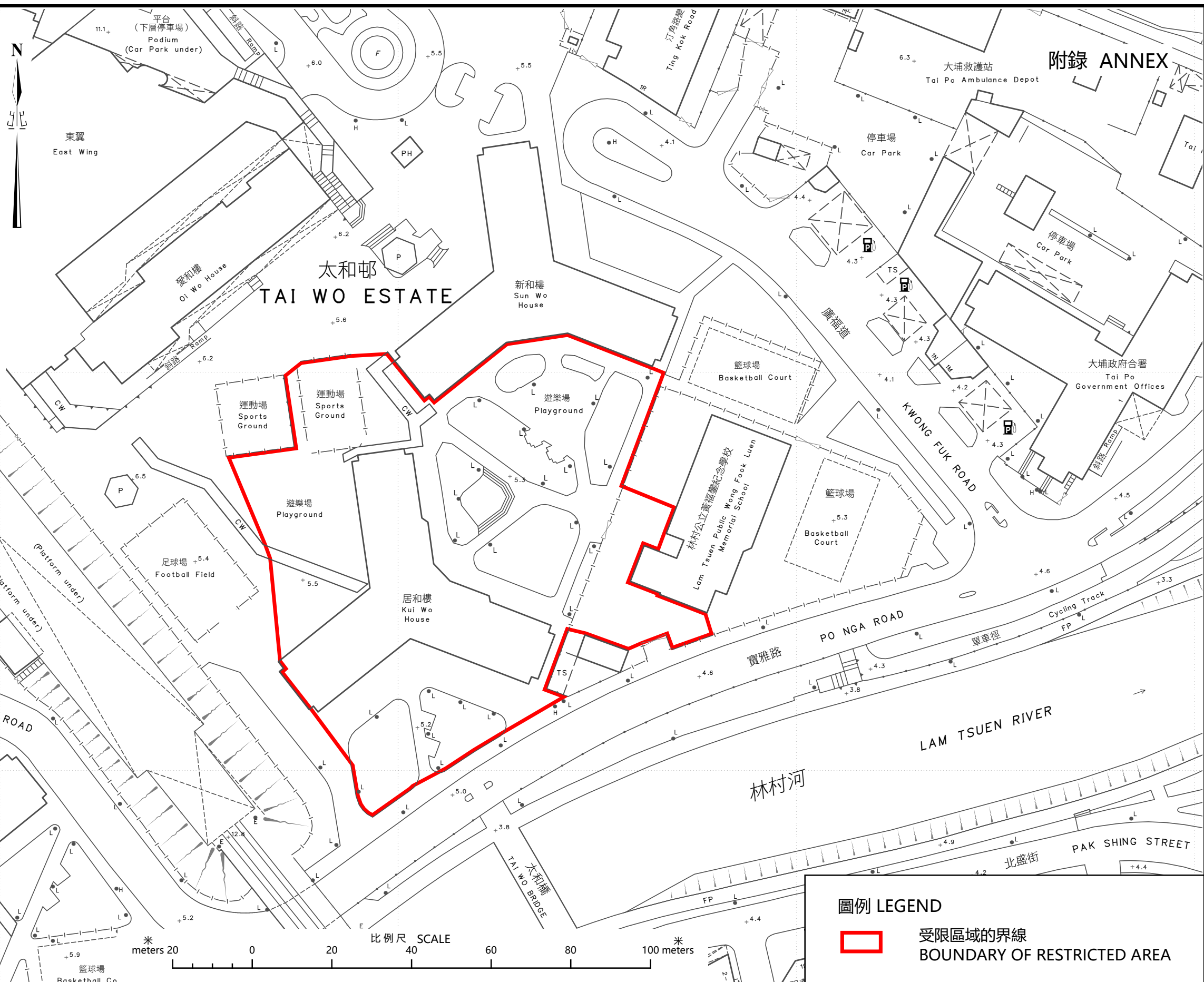


位置 LOCATION

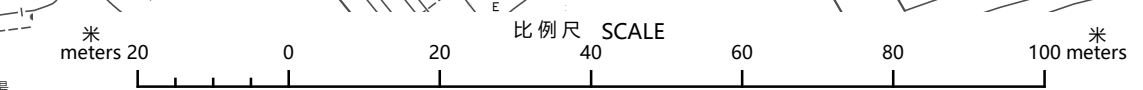


附錄 ANNEX



圖例 LEGEND

 受限區域的界線
BOUNDARY OF RESTRICTED AREA



只供識別用
FOR IDENTIFICATION PURPOSES ONLY

食物及衛生局
FOOD AND HEALTH BUREAU

© 香港特別行政區政府 - 版權所有 Copyright reserved - Hong Kong SAR Government

識別圖
於2022年1月17日作出的限制與檢測宣告
IDENTIFICATION PLAN
RESTRICTION-TESTING DECLARATION MADE ON 17 JANUARY 2022

檔案編號 File No.	-----
測量圖編號 Survey Sheet No.	7-NW-9A
發展藍圖編號 Layout Plan No.	-----
參考圖編號 Reference Plan No.	-----
圖則編號 PLAN No.	LIC-MIS-367