



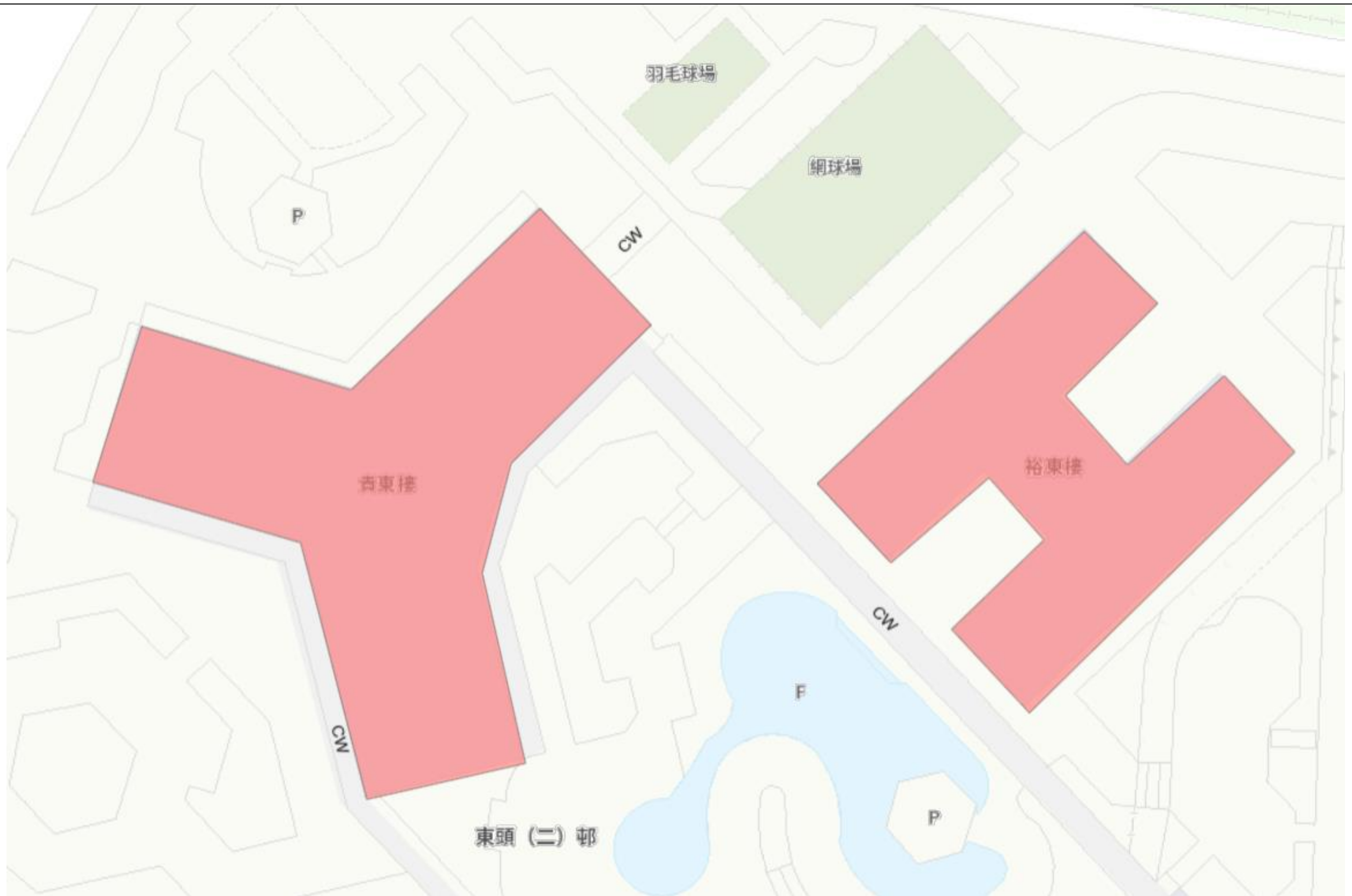
只供識別用  
FOR IDENTIFICATION PURPOSES ONLY

環境局 Environment Bureau

© 香港特別行政區政府 - 版權所有  
Copyright reserved - Hong Kong SAR Government

### 污水監測區域屯門-046 (TM-046)

日期: 2022年2月5日  
Date: 5 February 2022  
編號: 17-TM046  
Drawing No:



只供識別用  
FOR IDENTIFICATION PURPOSES ONLY

環境局 Environment Bureau

© 香港特別行政區政府 - 版權所有  
Copyright reserved - Hong Kong SAR Government

### 污水監測區域東頭邨 1 及 5 (TTE1&TTE5)

日期: 2022年2月5日

Date: 5 February 2022

編號: 20-TM5

Drawing No:



只供識別用  
FOR IDENTIFICATION PURPOSES ONLY

環境局 Environment Bureau

© 香港特別行政區政府 - 版權所有  
Copyright reserved - Hong Kong SAR Government

### 污水監測區域九龍城-048 (KC-048)

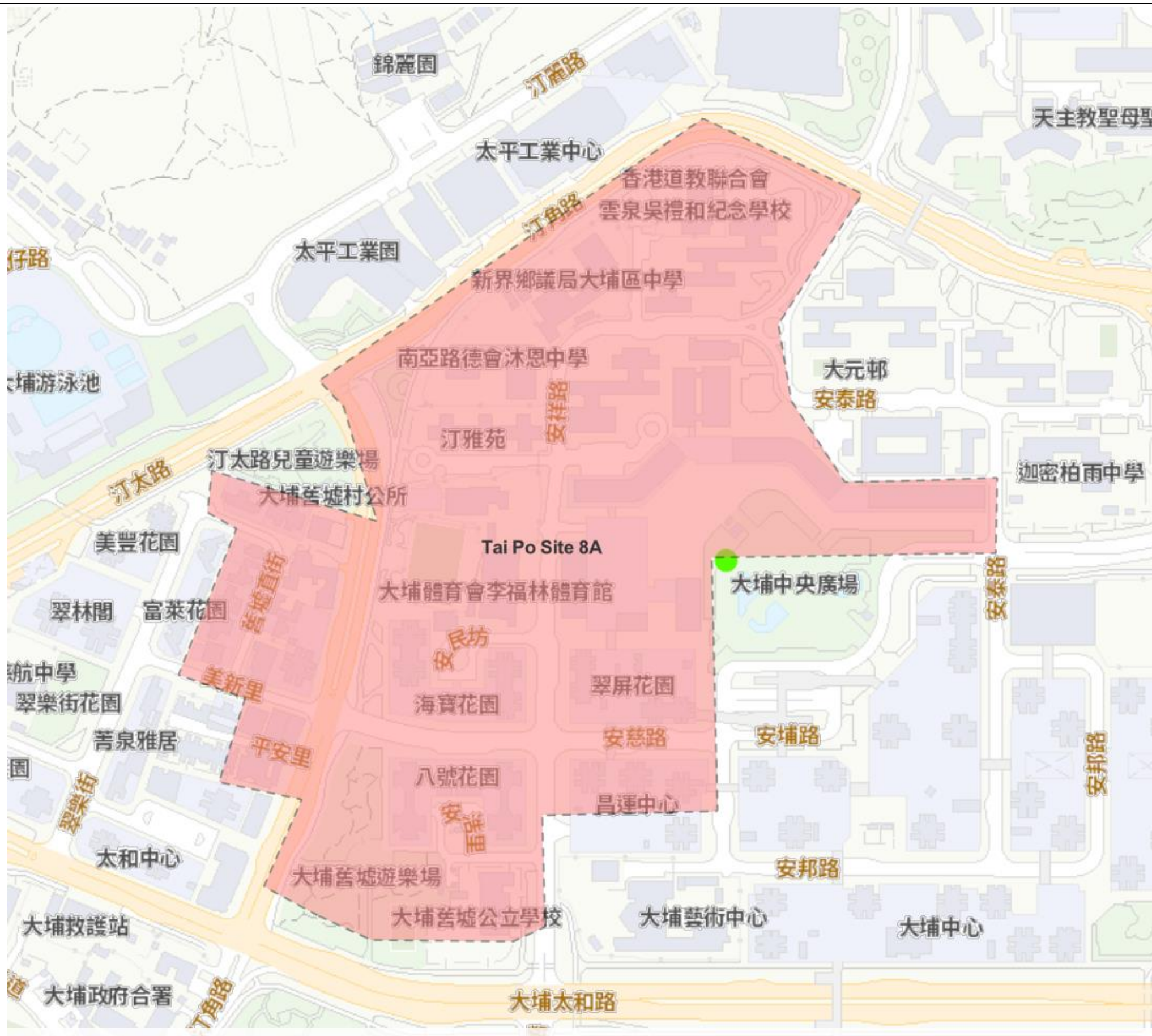
日期: 2022年2月5日

Date: 5 February 2022

編號: 18-KC048

Drawing No:





只供識別用  
FOR IDENTIFICATION PURPOSES ONLY

環境局 Environment Bureau

© 香港特別行政區政府 - 版權所有  
Copyright reserved - Hong Kong SAR Government

### 污水監測區域大埔-8A (Tai Po Site 8A)

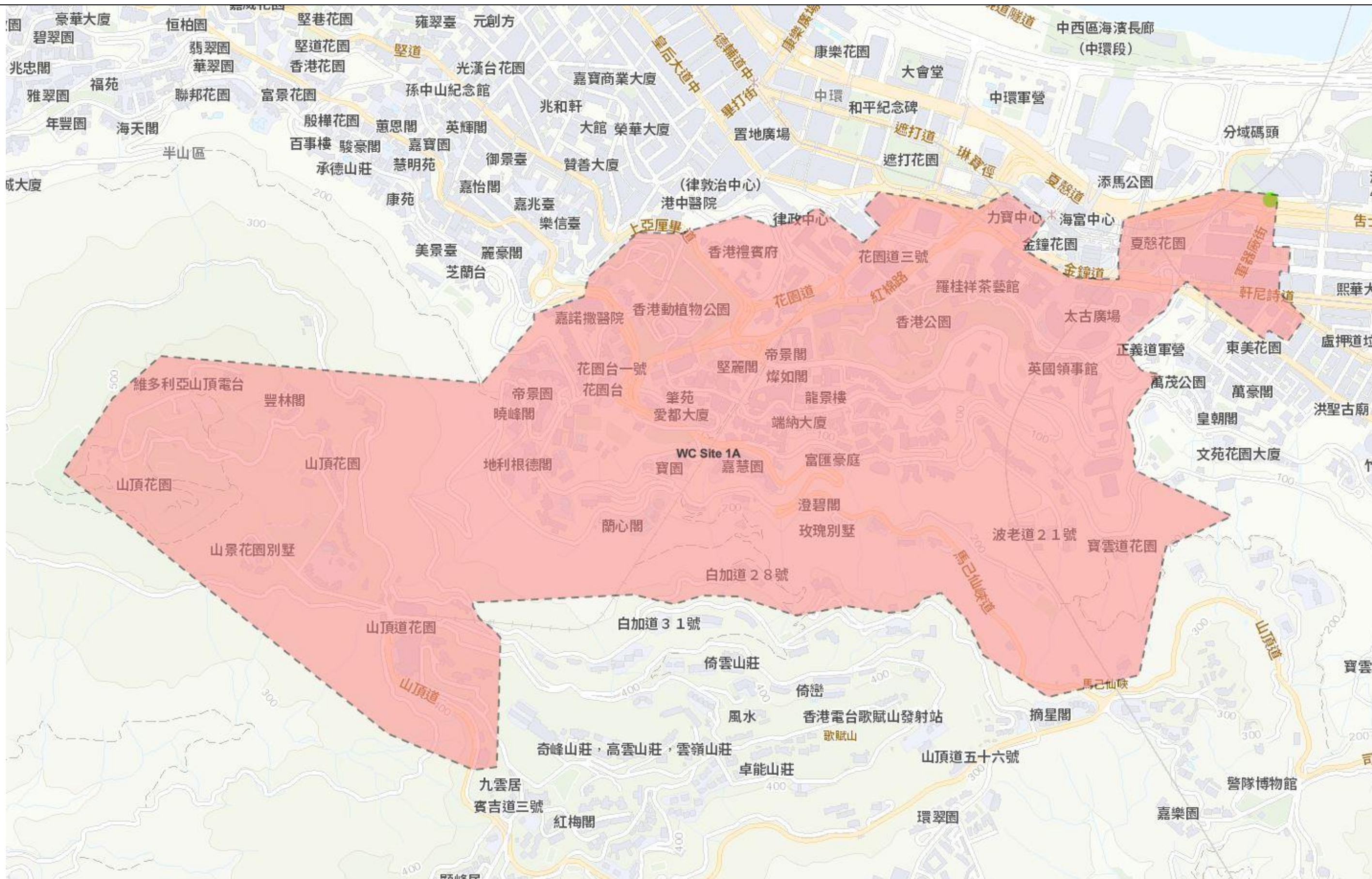
日期: 2022年2月5日

Date: 5 February 2022

編號: 19-TP8A

Drawing No:





只供識別用  
FOR IDENTIFICATION PURPOSES ONLY

環境局 Environment Bureau

© 香港特別行政區政府 - 版權所有  
Copyright reserved - Hong Kong SAR Government

### 污水監測區域灣仔 1A (Wan Chai Site 1A)

日期: 2022年2月5日  
Date: 5 February 2022

編號: 21-WC1A  
Drawing No: