

只供識別用
FOR IDENTIFICATION PURPOSES ONLY

環境局 Environment Bureau

© 香港特別行政區政府 - 版權所有
Copyright reserved - Hong Kong SAR Government

污水監測區域離島 3A (Islands Site 3A)

日期: 2022 年 2 月 8 日
Date: 8 February 2022

編號: 38-13A

Drawing No:



只供識別用
FOR IDENTIFICATION PURPOSES ONLY

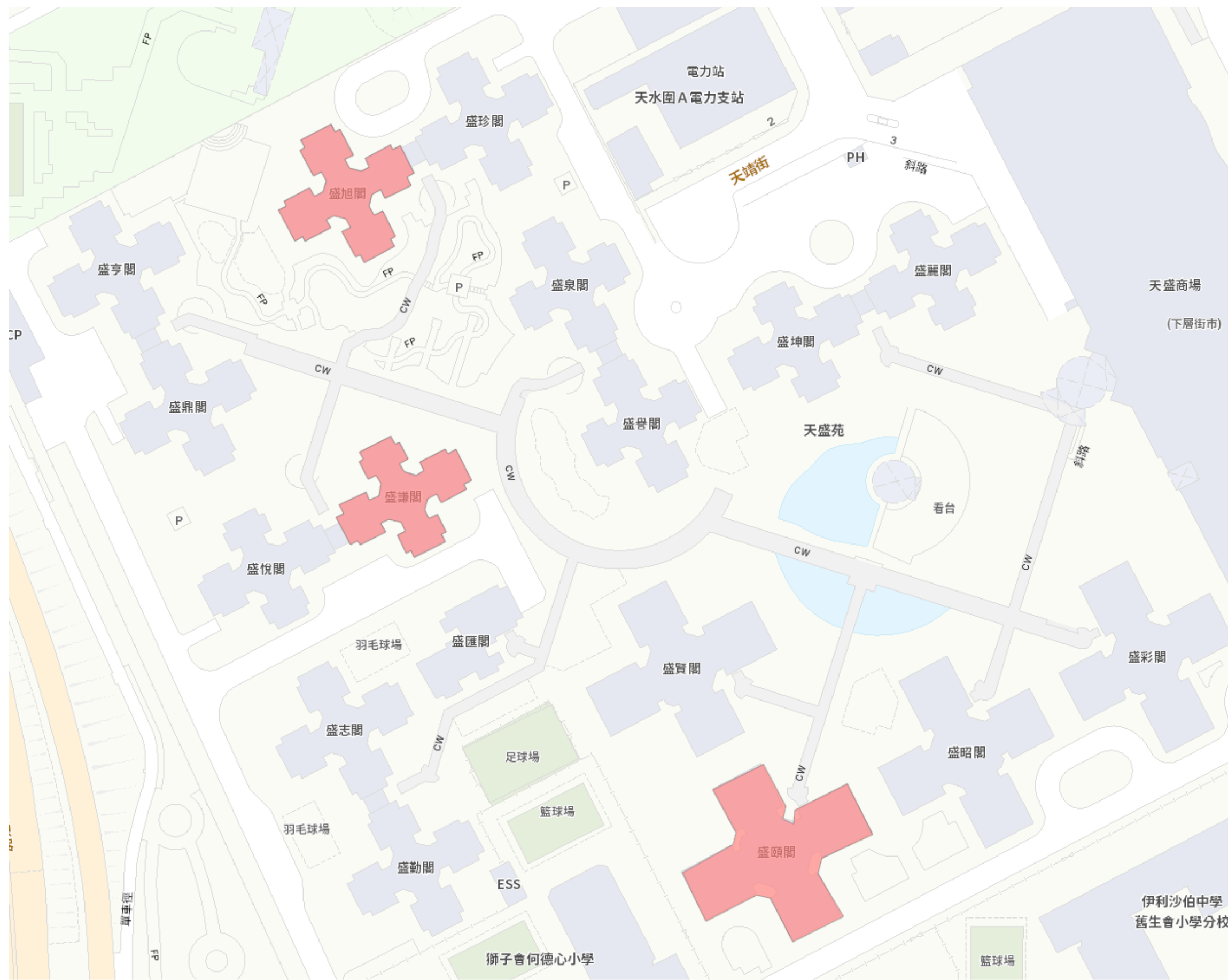
環境局 Environment Bureau

© 香港特別行政區政府 - 版權所有
Copyright reserved - Hong Kong SAR Government

污水監測區域沙田美林邨 03 (MLE-03)

日期: 2022年2月8日
Date: 8 February 2022

編號: 39-MLE3
Drawing No:



只供識別用
FOR IDENTIFICATION PURPOSES ONLY

環境局 Environment Bureau

© 香港特別行政區政府 - 版權所有
Copyright reserved - Hong Kong SAR Government

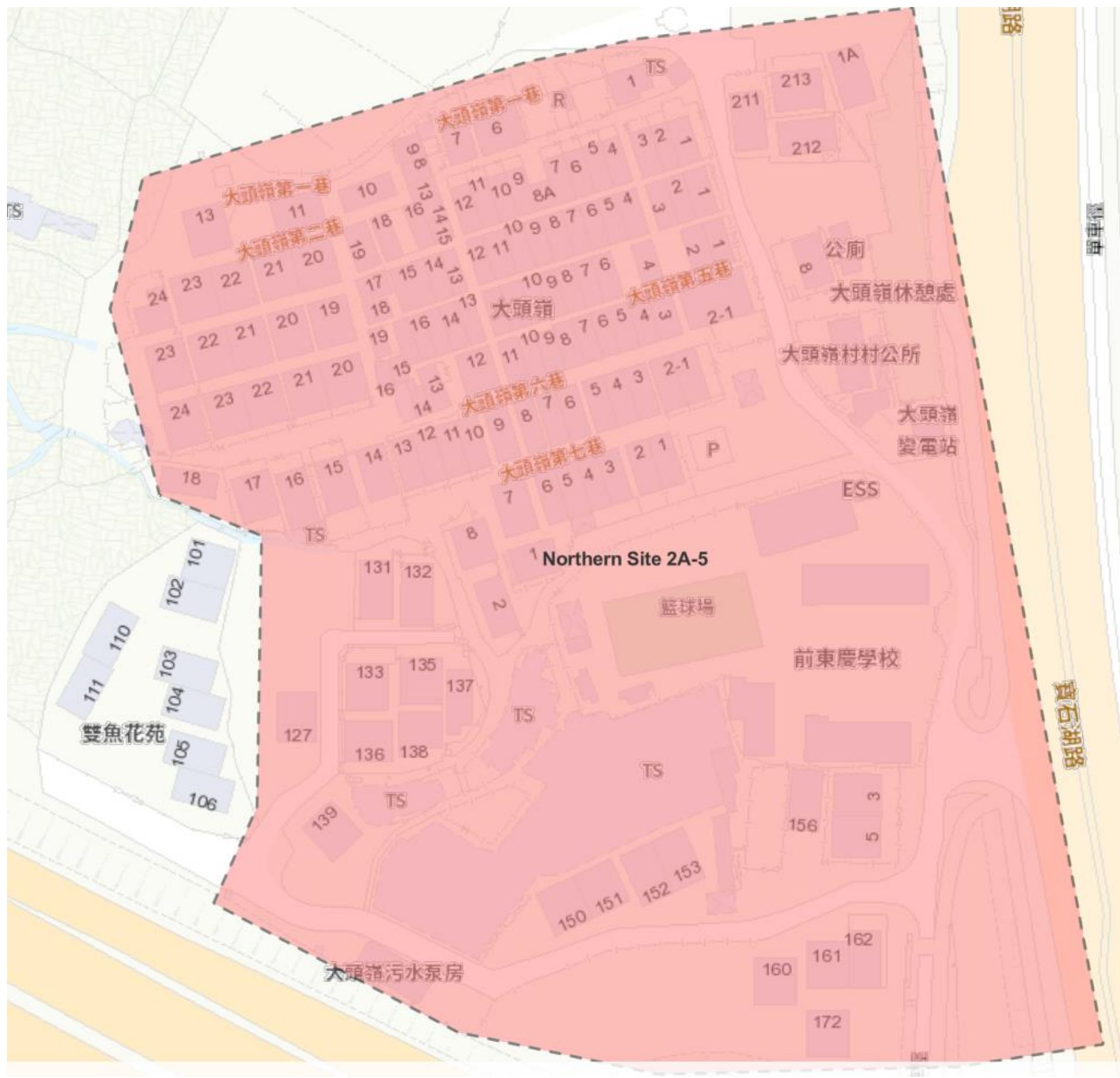
污水監測區域天水圍天盛苑 1,7,13(部份) (TSC1, TSC7 and TSC13) (Part)

日期: 2022年2月8日

Date: 8 February 2022

編號: 40-TSC

Drawing No:



只供識別用
FOR IDENTIFICATION PURPOSES ONLY

環境局 Environment Bureau

© 香港特別行政區政府 - 版權所有
Copyright reserved - Hong Kong SAR Government

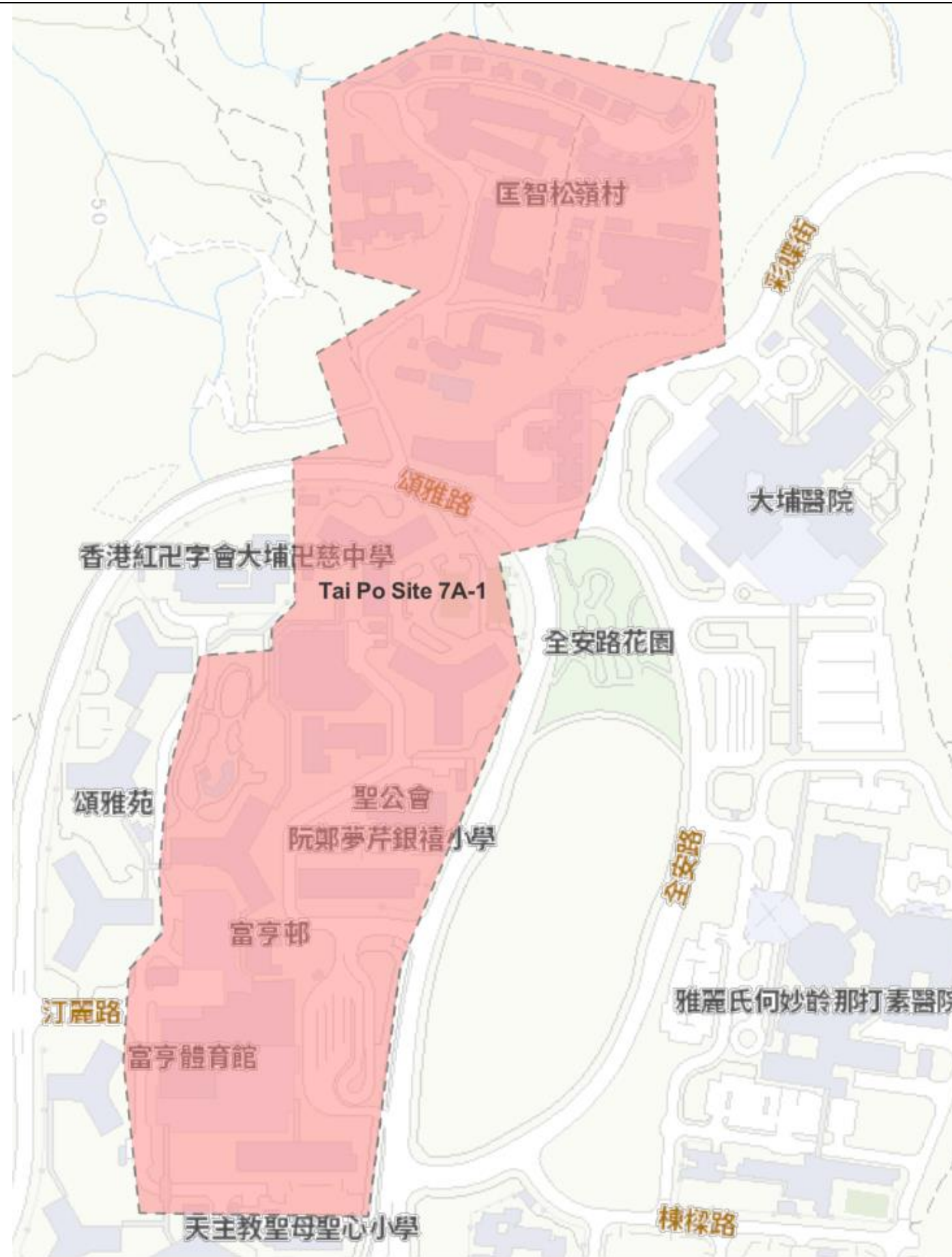
污水監測區域北區 2A-5 (Northern Site 2A-5)

日期: 2022 年 2 月 8 日

Date: 8 February 2022

編號: 41- N2A5

Drawing No:



只供識別用
FOR IDENTIFICATION PURPOSES ONLY

環境局 Environment Bureau

© 香港特別行政區政府 - 版權所有
Copyright reserved by the Government of the Hong Kong SAR

污水監測區域大埔 7A-1 (Tai Po Site 7A-1)

日期: 2022年2月8日

Date: 8 February 2022

編號: 42-TP7A1

Drawing No:



只供識別用
FOR IDENTIFICATION PURPOSES ONLY

環境局 Environment Bureau

© 香港特別行政區政府 - 版權所有
Copyright reserved - Hong Kong SAR Government

污水監測區域沙田美城苑 2 (MSC-02)

日期: 2022年2月8日

Date: 8 February 2022

編號: 43-MSC2

Drawing No:



只供識別用
FOR IDENTIFICATION PURPOSES ONLY

環境局 Environment Bureau

© 香港特別行政區政府 - 版權所有
Copyright reserved - Hong Kong SAR Government

污水監測區域尖沙咀 1A-1 (Tsim Sha Tsui Site 1A-1)

日期: 2022 年 2 月 8 日

Date: 8 February 2022

編號: 44-TST1A1

Drawing No:



只供識別用
FOR IDENTIFICATION PURPOSES ONLY

環境局 Environment Bureau

© 香港特別行政區政府 - 版權所有
Copyright reserved - Hong Kong SAR Government

污水監測區域尖沙咀 1A-2 (Tsim Sha Tsui Site 1A-2)

日期: 2022 年 2 月 8 日

Date: 8 February 2022

編號: 45-TST1A2

Drawing No:



只供識別用
FOR IDENTIFICATION PURPOSES ONLY

環境局 Environment Bureau

© 香港特別行政區政府 - 版權所有
Copyright reserved - Hong Kong SAR Government

污水監測區域尖沙咀 1A-3 (Tsim Sha Tsui Site 1A-3)

日期: 2022 年 2 月 8 日

Date: 8 February 2022

編號: 46-TST1A3

Drawing No: