



只供識別用
FOR IDENTIFICATION PURPOSES ONLY

環境局 Environment Bureau

© 香港特別行政區政府 - 版權所有
Copyright reserved - Hong Kong SAR Government

污水監測區域元朗 6A-2 (Yuen Long Site 6A-2)

日期: 2022年2月9日
Date: 9 February 2022

編號: 47-YL6A-2
Drawing No:



只供識別用
FOR IDENTIFICATION PURPOSES ONLY

環境局 Environment Bureau

© 香港特別行政區政府 - 版權所有
Copyright reserved - Hong Kong SAR Government

污水監測區域元朗朗屏邨 05(LPE-05)

日期: 2022年2月9日
Date: 9 February 2022
編號: 48-LPE5
Drawing No:



只供識別用
FOR IDENTIFICATION PURPOSES ONLY

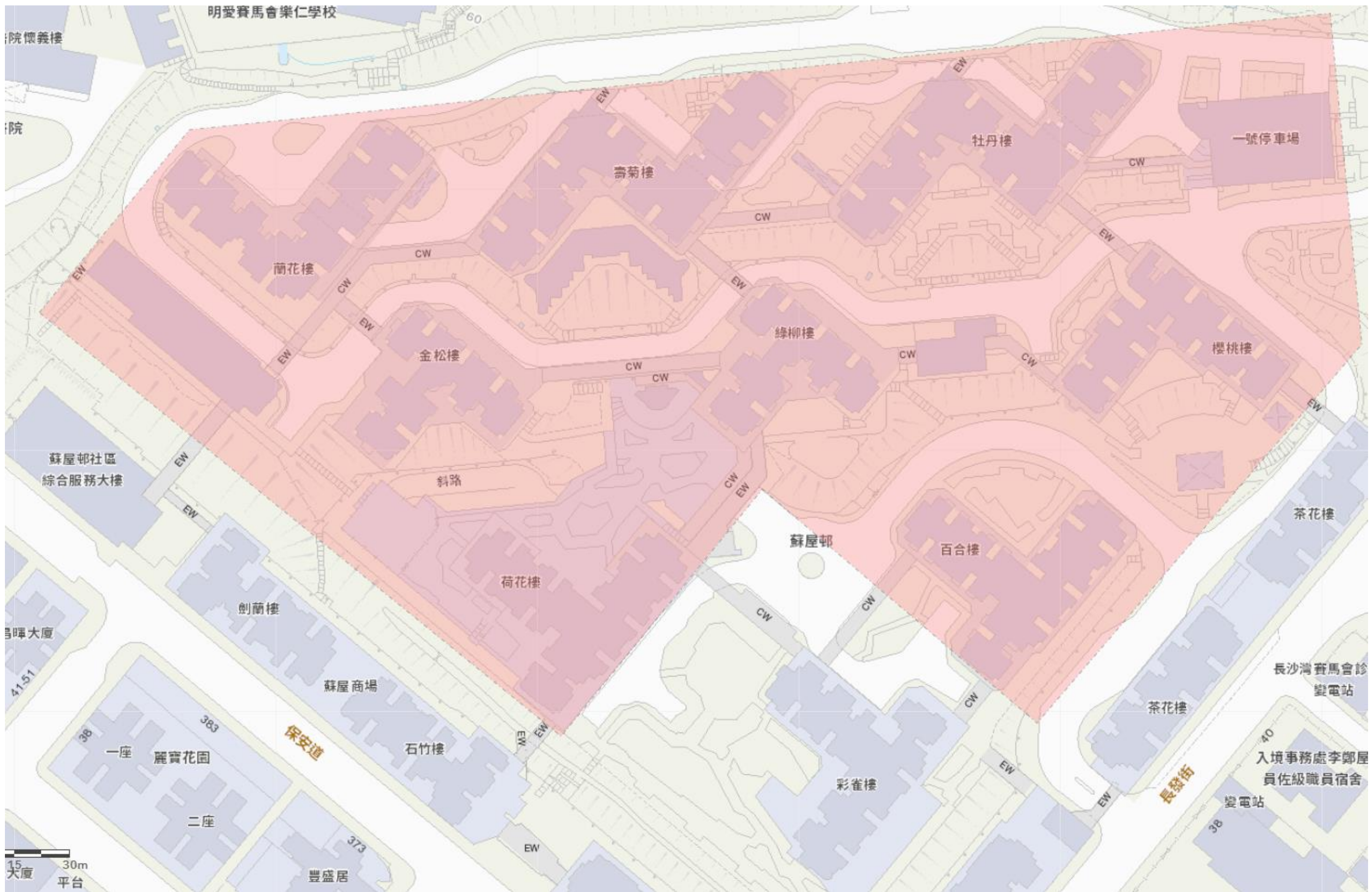
環境局 Environment Bureau

© 香港特別行政區政府 - 版權所有
Copyright reserved - Hong Kong SAR Government

污水監測區域大埔廣福邨 02(KFE-02)

日期: 2022年2月9日
Date: 9 February 2022

編號: 49-KFE2
Drawing No:



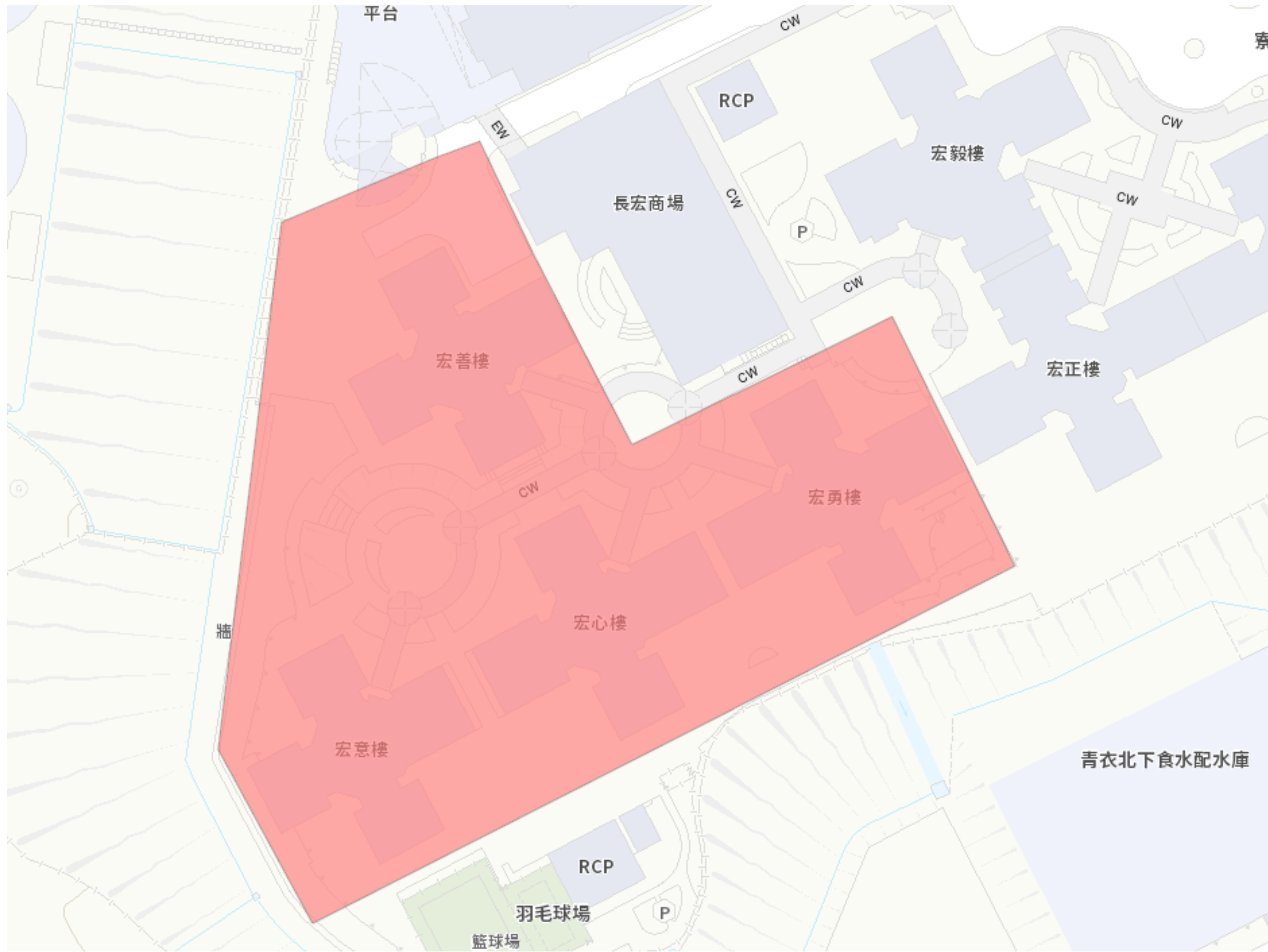
只供識別用
FOR IDENTIFICATION PURPOSES ONLY

環境局 Environment Bureau

© 香港特別行政區政府 - 版權所有
Copyright reserved - Hong Kong SAR Government

污水監測區域深水埗 3-1 (Sham Shui Po Site 3-1) (部份 Part)

日期: 2022年2月9日
Date: 9 February 2022
編號: 50-SSP3-1
Drawing No:



只供識別用
FOR IDENTIFICATION PURPOSES ONLY

環境局 Environment Bureau

© 香港特別行政區政府 - 版權所有
Copyright reserved - Hong Kong SAR Government

污水監測區域葵青長宏邨 01 (CWE-01)

日期: 2022年2月9日
Date: 9 February 2022

編號: 51-CWE01
Drawing No:



只供識別用
FOR IDENTIFICATION PURPOSES ONLY

環境局 Environment Bureau

© 香港特別行政區政府 - 版權所有
Copyright reserved - Hong Kong SAR Government

污水監測區域觀塘 2-3 & 2-5 (Kwun Tong Site 2-3 & 2-5)

日期: 2022年2月9日
Date: 9 February 2022
編號: 53-KT2-3
Drawing No:



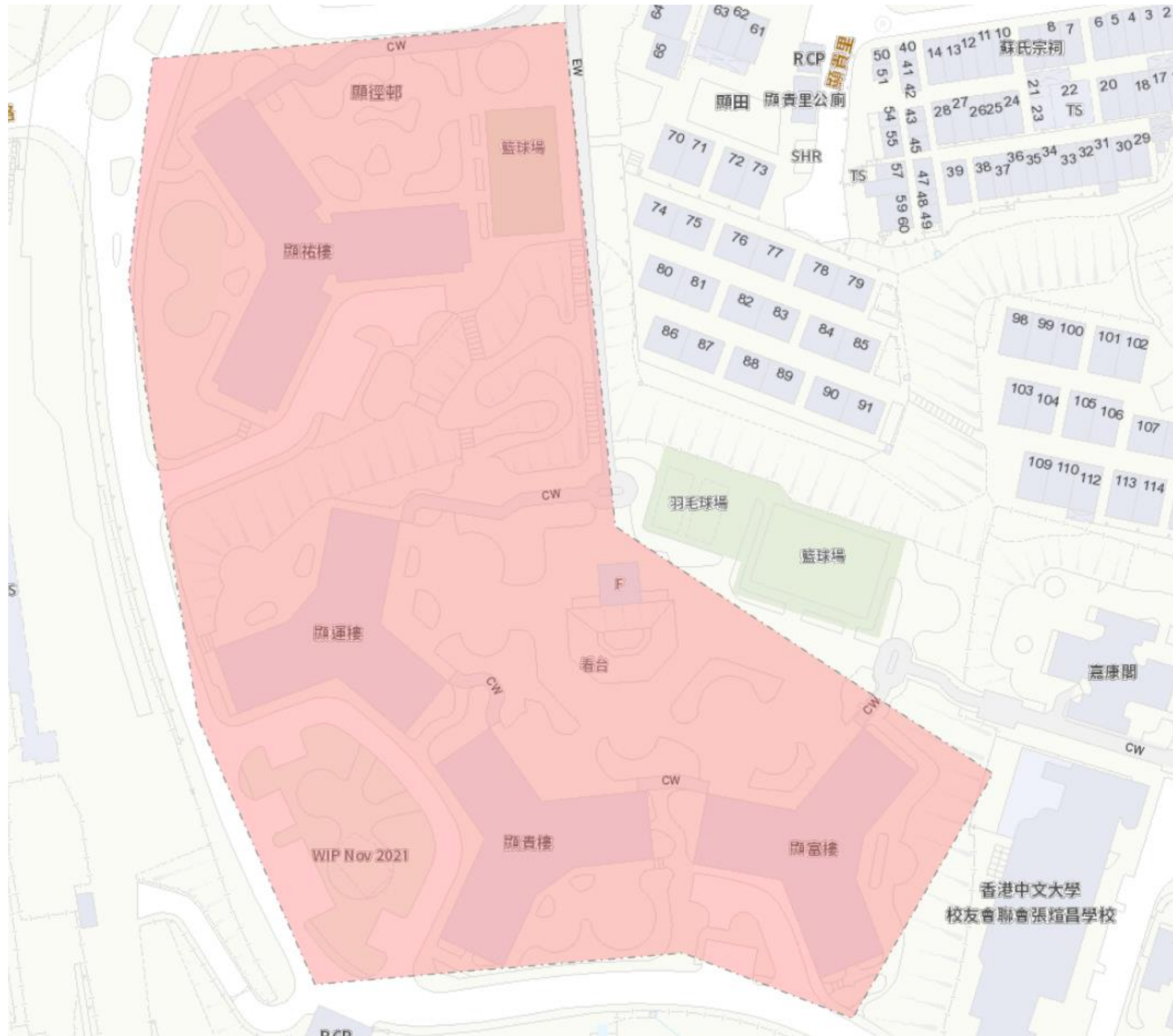
只供識別用
FOR IDENTIFICATION PURPOSES ONLY

環境局 Environment Bureau

© 香港特別行政區政府 - 版權所有
Copyright reserved - Hong Kong SAR Government

污水監測區域沙田 055 & 056 (ST-055 and ST-056)

日期: 2022年2月9日
Date: 9 February 2022
編號: 55-ST55
Drawing No:



只供識別用
FOR IDENTIFICATION PURPOSES ONLY

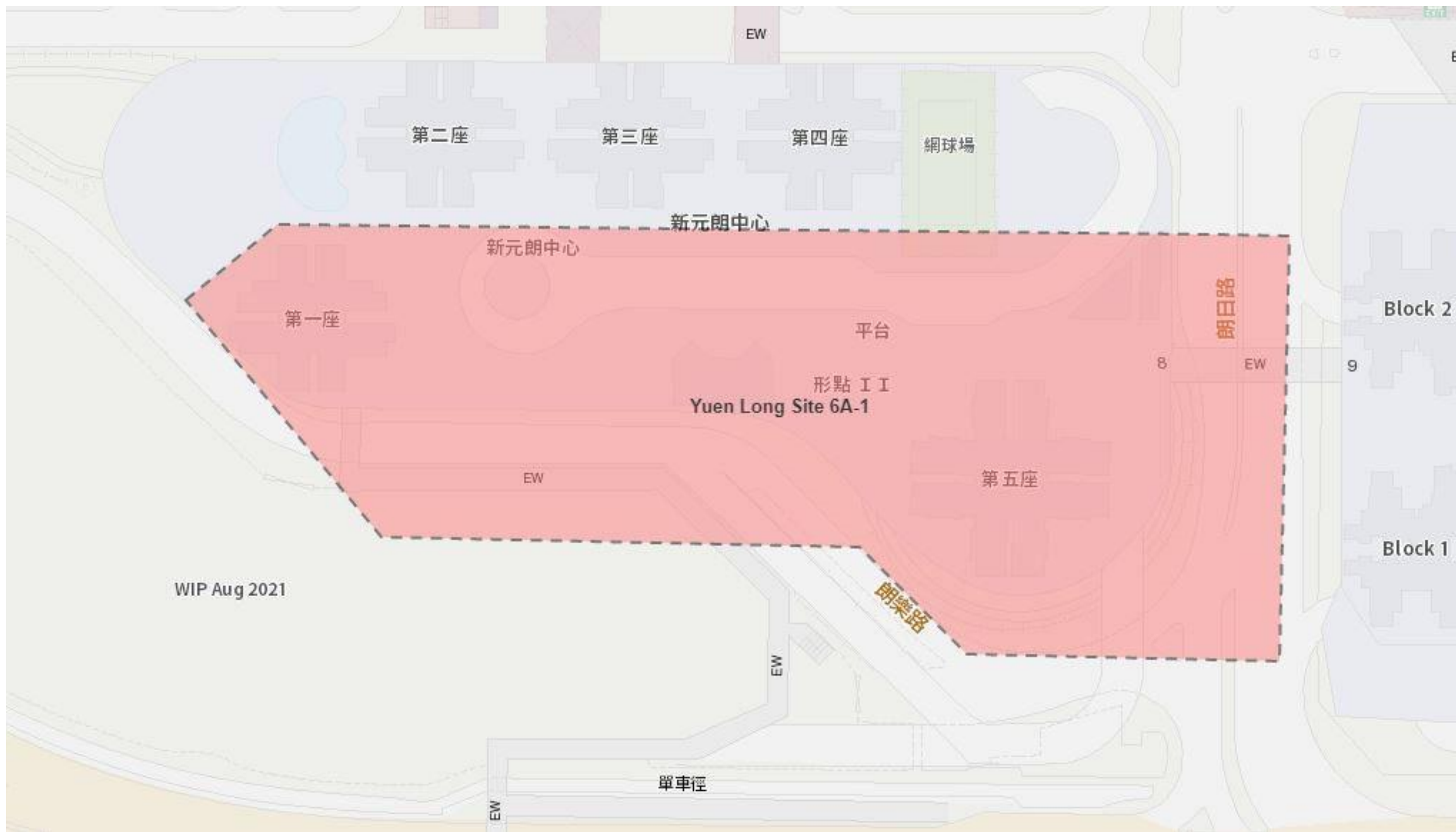
環境局 Environment Bureau

© 香港特別行政區政府 - 版權所有
Copyright reserved - Hong Kong SAR Government

污水監測區域沙田 057 (ST-057)

日期: 2022年2月9日
Date: 9 February 2022

編號: 56-ST57
Drawing No:



只供識別用
FOR IDENTIFICATION PURPOSES ONLY

環境局 Environment Bureau

© 香港特別行政區政府 - 版權所有
Copyright reserved - Hong Kong SAR Government

污水監測區域元朗 6A-1 (Yuen Long Site 6A-1)

日期: 2022年2月9日
Date: 9 February 2022

編號: 57-YL6A-1
Drawing No:



只供識別用
FOR IDENTIFICATION PURPOSES ONLY

環境局 Environment Bureau

© 香港特別行政區政府 - 版權所有
Copyright reserved - Hong Kong SAR Government

污水監測區域葵青長亨邨 01, 03 至 05 (CHE-01 , CHE-03 to 05)

日期: 2022年2月9日

Date: 9 February 2022

編號: 58-CHE

Drawing No: