

只供識別用
FOR IDENTIFICATION PURPOSES ONLY

環境局 Environment Bureau

© 香港特別行政區政府 - 版權所有
Copyright reserved - Hong Kong SAR Government

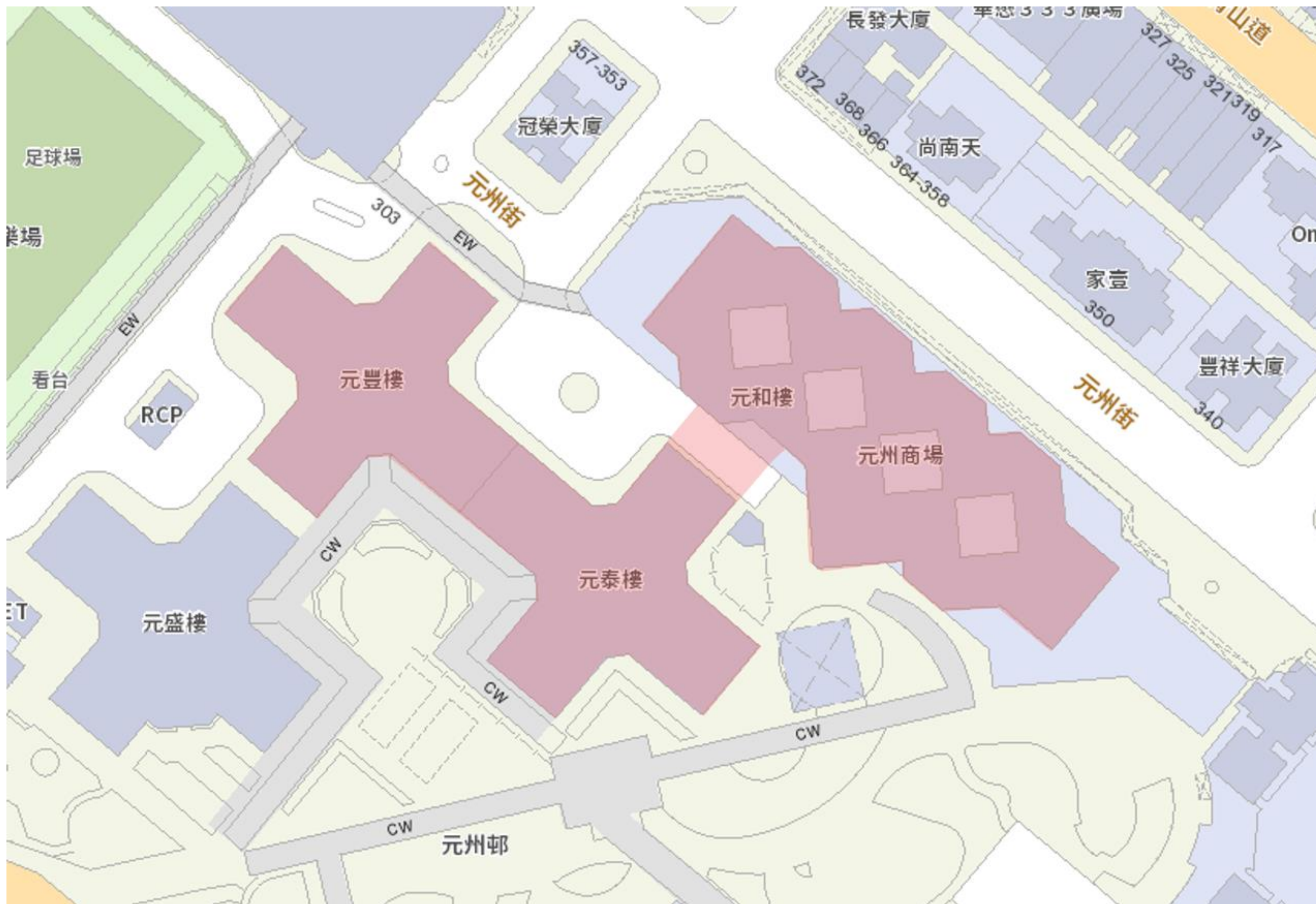
污水監測區域沙田水泉澳邨 10 (SCOE-10)

日期: 2022年2月11日

Date: 11 February 2022

編號: 59-SCOE10

Drawing No:



只供識別用
FOR IDENTIFICATION PURPOSES ONLY

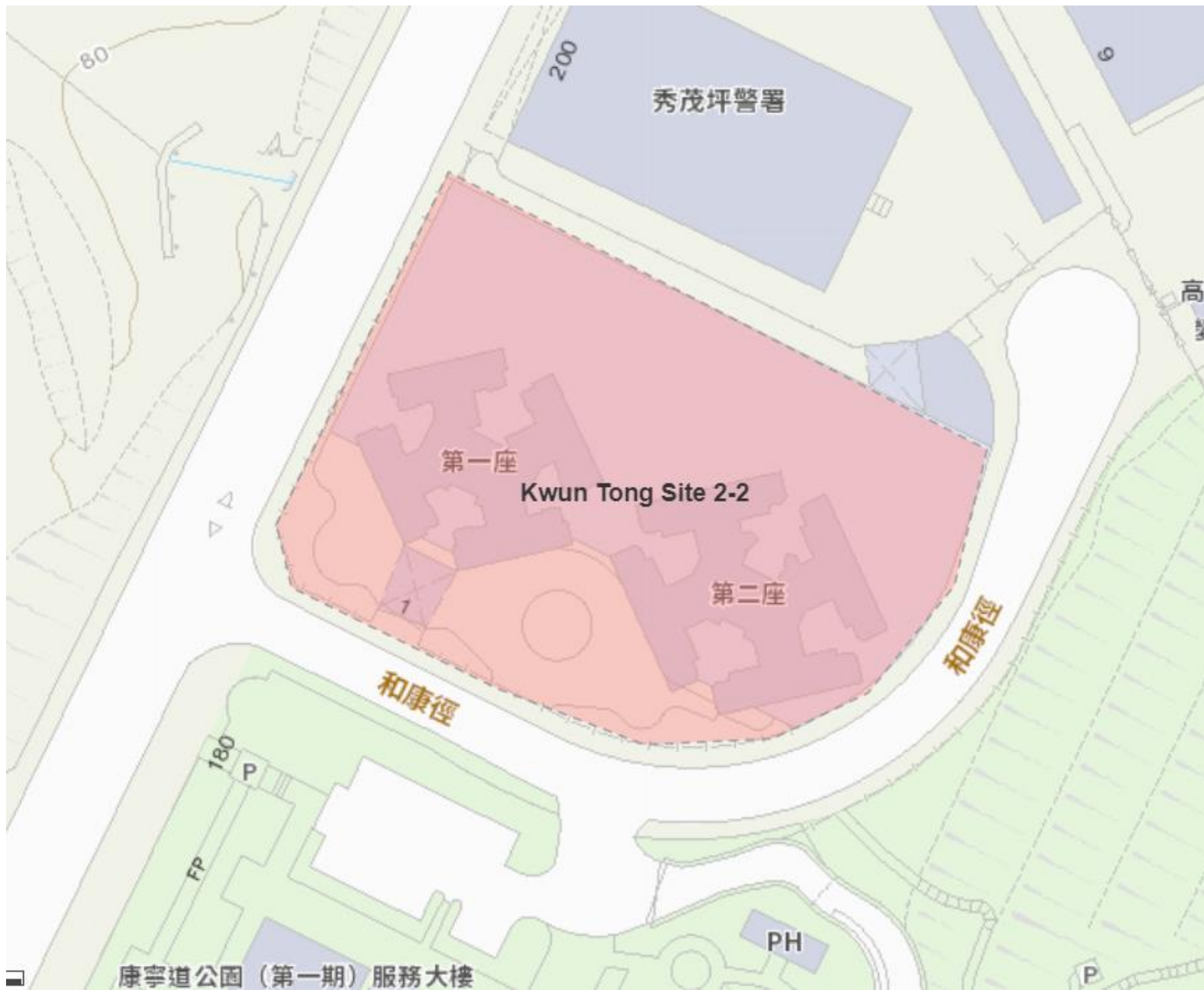
環境局 Environment Bureau

© 香港特別行政區政府 - 版權所有
Copyright reserved - Hong Kong SAR Government

污水監測區域深水埗元州邨 10, 11, 12 (YCE-10, YCE-11 and YCE12)

日期: 2022年2月11日
Date: 11 February 2022

編號: 60-YCE
Drawing No:



只供識別用
FOR IDENTIFICATION PURPOSES ONLY

環境局 Environment Bureau

© 香港特別行政區政府 - 版權所有
Copyright reserved - Hong Kong SAR Government

污水監測區域觀塘 2-2 (Kwun Tong Site 2-2) (部份 Part)

日期: 2022 年 2 月 11 日

Date: 11 February 2022

編號: 61-KT2-2

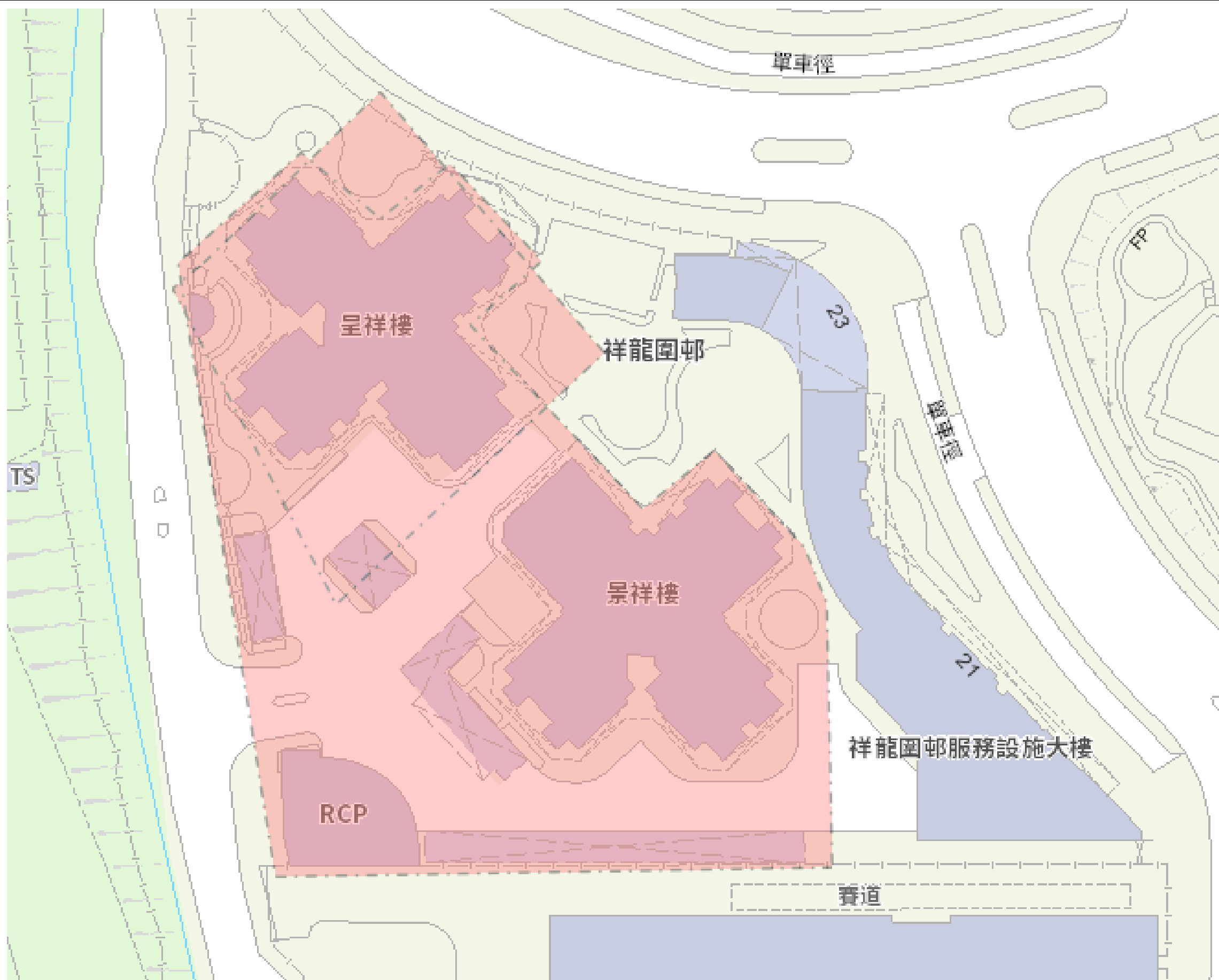
Drawing No:



只供識別用
FOR IDENTIFICATION PURPOSES ONLY
環境局 Environment Bureau
© 香港特別行政區政府 - 版權所有
Copyright reserved - Hong Kong SAR Government

污水監測區域元朗 6A-3 (Yuen Long Site 6A-3)

日期: 2022年2月11日
Date: 11 February 2022
編號: 62-YL6A-3
Drawing No:



只供識別用
FOR IDENTIFICATION PURPOSES ONLY

環境局 Environment Bureau

© 香港特別行政區政府 - 版權所有
Copyright reserved - Hong Kong SAR Government

污水監測區域上水祥龍圍邨 01, 02 (CLWE-01 and CLWE-02)

日期: 2022年2月11日

Date: 11 February 2022

編號: 63-CLWE

Drawing No: