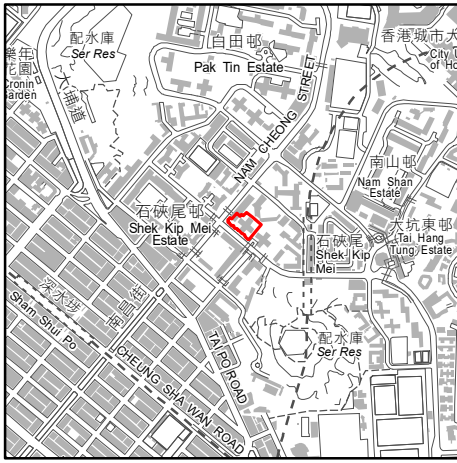
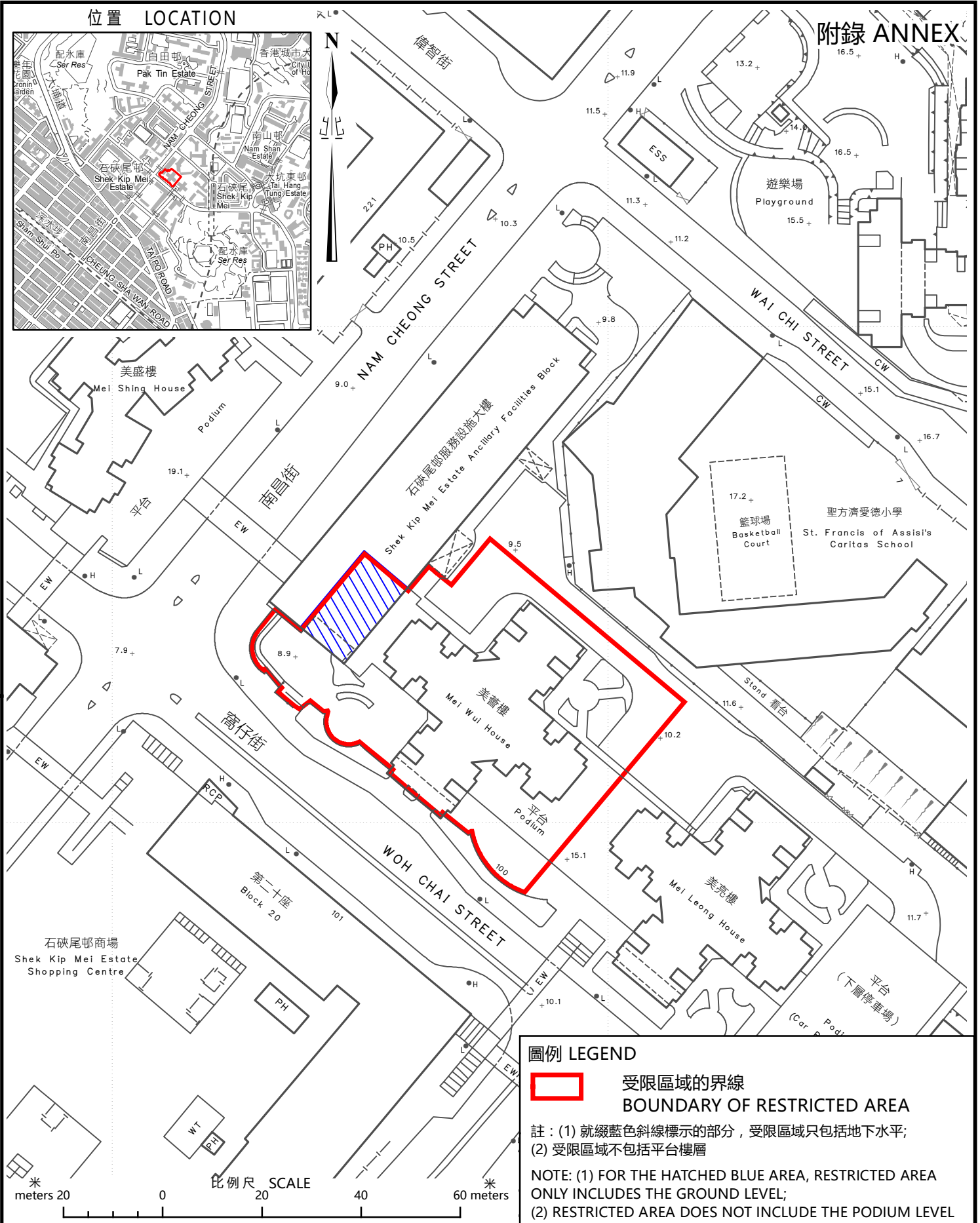


位置 LOCATION



附錄 ANNEX



圖例 LEGEND

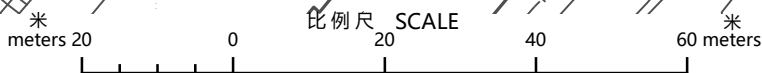


受限區域的界線

BOUNDARY OF RESTRICTED AREA

註：(1) 就綴藍色斜線標示的部分，受限區域只包括地下水平；
(2) 受限區域不包括平台樓層

NOTE: (1) FOR THE HATCHED BLUE AREA, RESTRICTED AREA ONLY INCLUDES THE GROUND LEVEL;
(2) RESTRICTED AREA DOES NOT INCLUDE THE PODIUM LEVEL



只供識別用
FOR IDENTIFICATION PURPOSES ONLY

食物及衛生局
FOOD AND HEALTH BUREAU

香港特別行政區政府 - 版權所有
© Copyright reserved - Hong Kong SAR Government

識別圖
於2022年2月17日作出的限制與檢測宣告
IDENTIFICATION PLAN
RESTRICTION-TESTING DECLARATION
MADE ON 17 FEBRUARY 2022

檔案編號	File No.	-----
測量圖編號	Survey Sheet No.	11-NW-9C, 9D, 14A & 14B
發展藍圖編號	Layout Plan No.	-----
參考圖編號	Reference Plan No.	-----
圖則編號	PLAN No.	LIC-MIS-437

日期 DATE: 17/2/2022