附件 Annex

只供識別用 FOR IDENTIFICATION PURPOSES ONLY	污水監測區域深水埗南昌邨昌逸樓、昌謙樓（Sham Shui Po Site NCE-01/02）	日期: 2022 年 2 月 22 日 Date: 22 February 2022
環境局 Environment Bureau © 香港特別行政區政府 - 版權所有 Copyright reserved - Hong Kong SAR Government		編號: 118-SSP-NCE 01/02 Drawing No:

只供識別用
FOR IDENTIFICATION PURPOSES ONLY

環境局 Environment Bureau

© 香港特別行政區政府 - 版權所有
Copyright reserved - Hong Kong SAR Government

污水監測區域沙田 CONE-05 （Shatin Site CONE-05）

日期: 2022 年 2 月 22 日
Date: 22 February 2022

編號: 119-ST-Cone-05
Drawing No:

只供識別用 FOR IDENTIFICATION PURPOSES ONLY	污水監測區域大埔 7A （Taipo Site 7A）(部份 Part)	日期: 2022 年 2 月 22 日 Date: 22 February 2022
環境局 Environment Bureau		編號: 120-TP-7A Drawing No:

© 香港特別行政區政府 - 版權所有
Copyright reserved - Hong Kong SAR Government

只供識別用
FOR IDENTIFICATION PURPOSES ONLY

環境局 Environment Bureau

© 香港特別行政區政府 - 版權所有
Copyright reserved - Hong Kong SAR Government

污水監測區域元朗 3-1 (Yuen Long Site 3-1) (部份 Part)

日期: 2022 年 2 月 22 日
Date: 22 February 2022

編號: 121-YL 3-1
Drawing No:

只供識別用 FOR IDENTIFICATION PURPOSES ONLY	污水監測區域元朗 3-2 (Yuen Long Site 3-2)	日期: 2022 年 2 月 22 日 Date: 22 February 2022
環境局 Environment Bureau		編號: 122- YL 3-2 Drawing No:

© 香港特別行政區政府 - 版權所有
Copyright reserved - Hong Kong SAR Government

只供識別用
FOR IDENTIFICATION PURPOSES ONLY

環境局 Environment Bureau

© 香港特別行政區政府 - 版權所有
Copyright reserved - Hong Kong SAR Government

污水監測區域元朗 3-5 (Yuen Long Site 3-5) (部份 Part)

日期: 2022 年 2 月 22 日
Date: 22 February 2022

編號: 123-YL3-5
Drawing No:

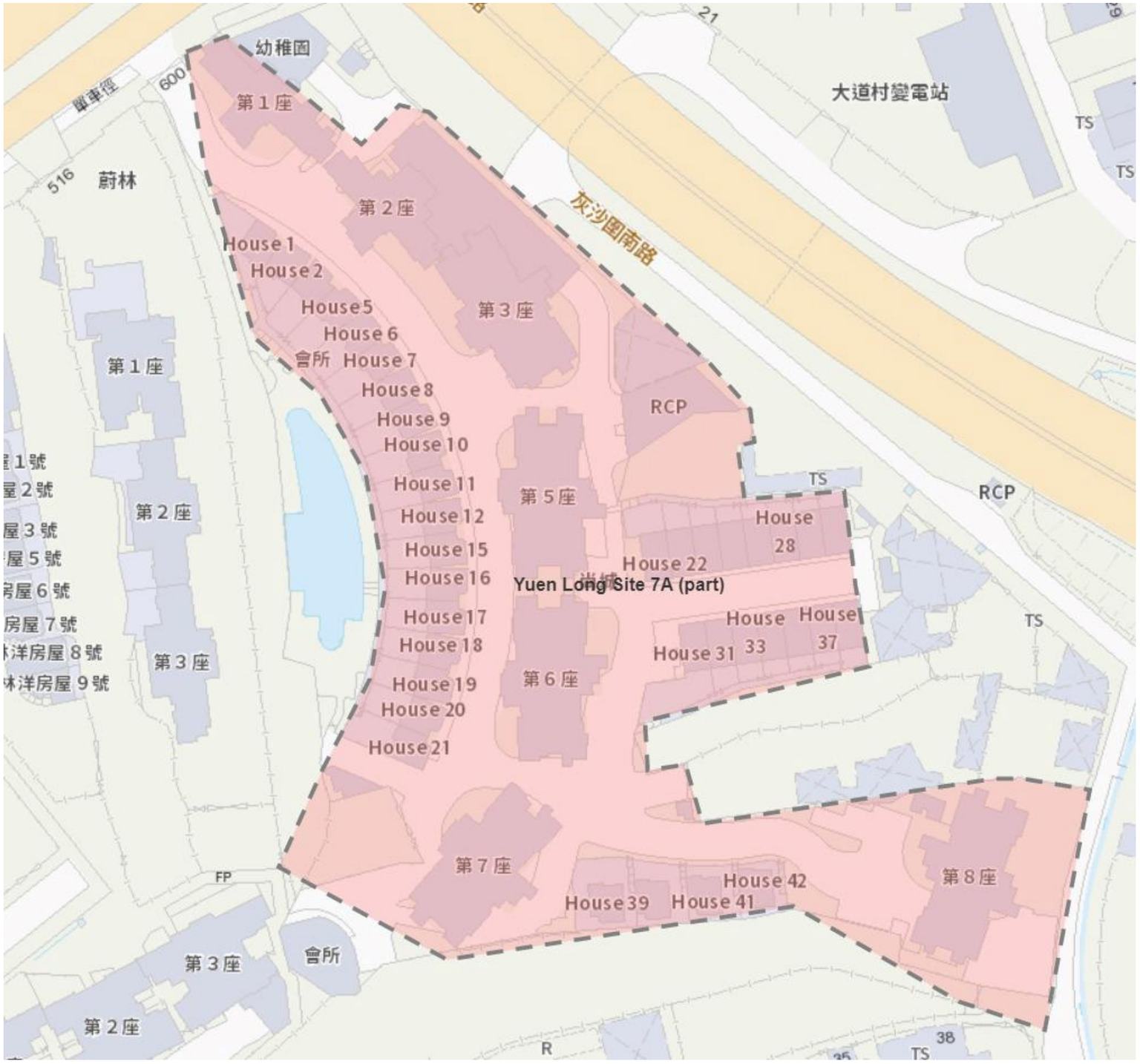

只供識別用 FOR IDENTIFICATION PURPOSES ONLY	污水監測區域元朗 7A (Yuen Long Site 7A) (部份 Part)	日期: 2022 年 2 月 22 日 Date: 22 February 2022
環境局 Environment Bureau		編號: 124- YL7A Drawing No:

© 香港特別行政區政府 - 版權所有
Copyright reserved - Hong Kong SAR Government

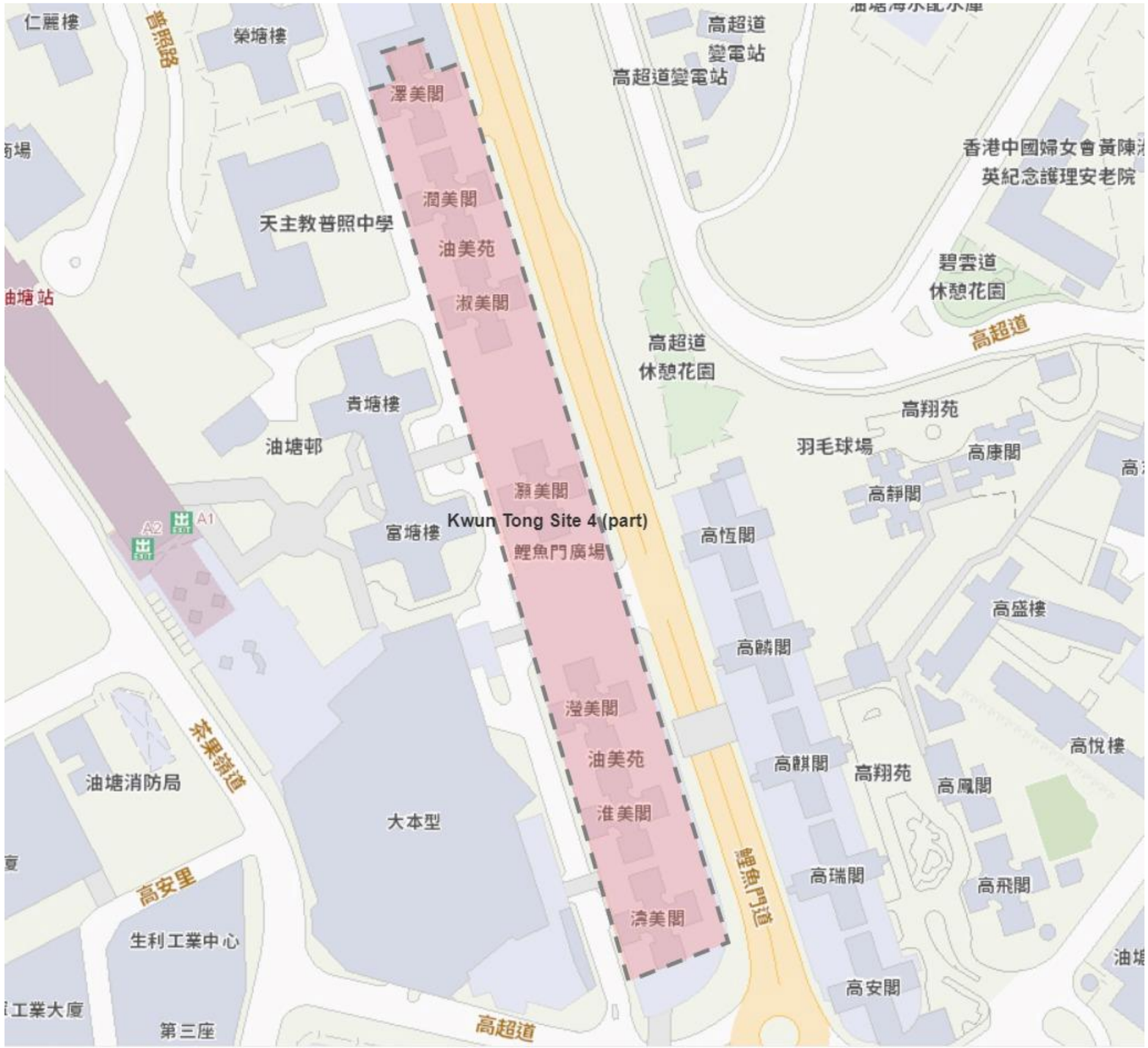

只供識別用 FOR IDENTIFICATION PURPOSES ONLY	污水監測區域觀塘 4 (Kwun Tong Site 4) (部份 Part)	日期: 2022 年 2 月 22 日 Date: 22 February 2022
環境局 Environment Bureau		編號: 125-KT4 Drawing No:

© 香港特別行政區政府 - 版權所有
Copyright reserved - Hong Kong SAR Government

只供識別用 FOR IDENTIFICATION PURPOSES ONLY	污水監測區域北區 2A-6 (Northern Site 2A-6) (部份 Part)	日期: 2022 年 2 月 22 日 Date: 22 February 2022
環境局 Environment Bureau		編號: 126-N2A-6 Drawing No:

© 香港特別行政區政府 - 版權所有
Copyright reserved - Hong Kong SAR Government

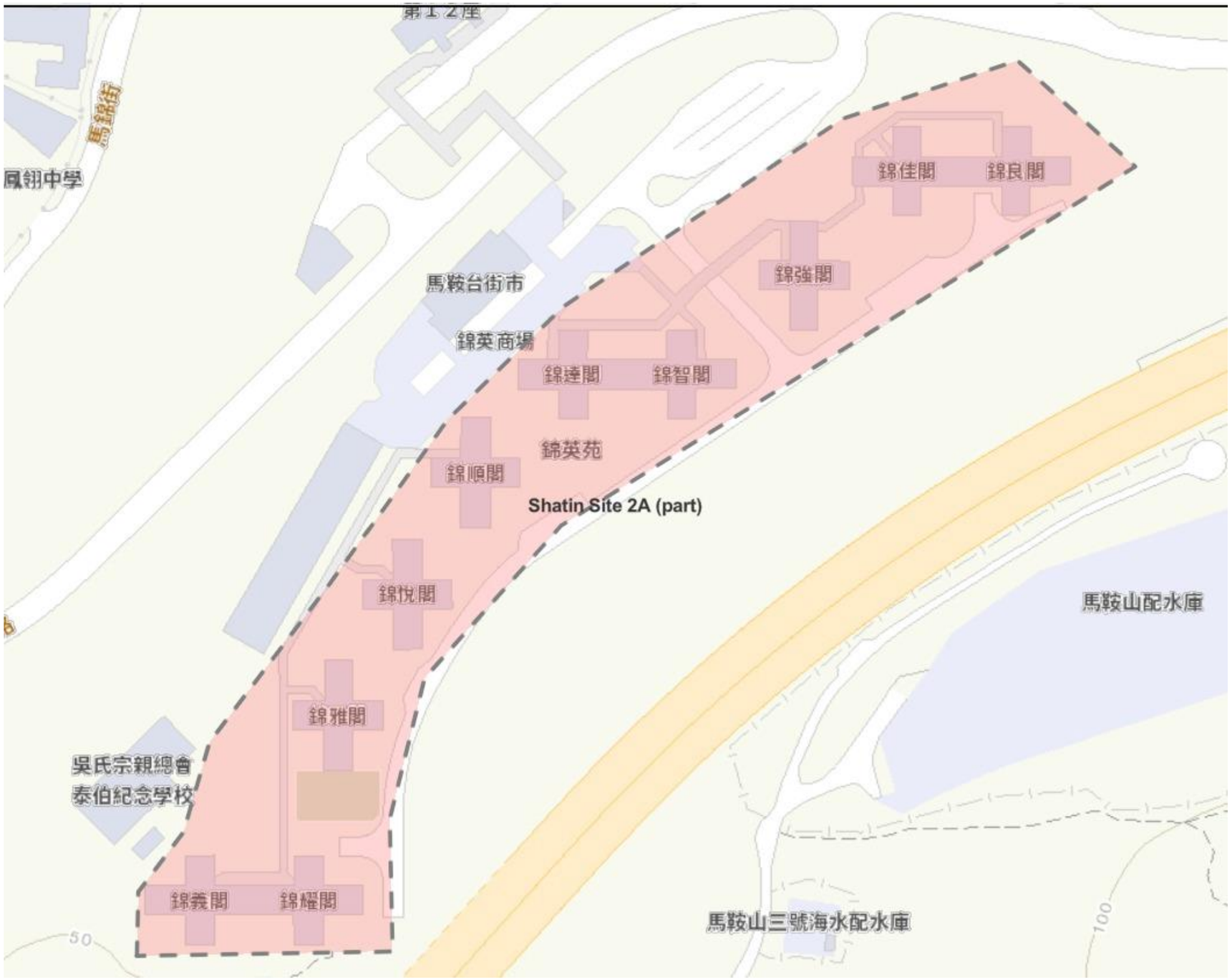

只供識別用 FOR IDENTIFICATION PURPOSES ONLY	污水監測區域沙田 2A (Shatin Site 2A) (部份 Part)	日期: 2022 年 2 月 22 日 Date: 22 February 2022
環境局 Environment Bureau		編號: 127-ST2A Drawing No:

© 香港特別行政區政府 - 版權所有
Copyright reserved - Hong Kong SAR Government

只供識別用 FOR IDENTIFICATION PURPOSES ONLY	污水監測區域沙田 3A (Shatin Site 3A) (部份 Part)	日期: 2022 年 2 月 22 日 Date: 22 February 2022
環境局 Environment Bureau		編號: 128-ST3A Drawing No:

© 香港特別行政區政府 - 版權所有
Copyright reserved - Hong Kong SAR Government

只供識別用 FOR IDENTIFICATION PURPOSES ONLY	污水監測區域青衣 2A (Tsing Yi Site 2A) (部份 Part)	日期: 2022 年 2 月 22 日 Date: 22 February 2022
環境局 Environment Bureau		編號: 129-TY2A1 Drawing No:

© 香港特別行政區政府 - 版權所有
Copyright reserved - Hong Kong SAR Government

只供識別用 FOR IDENTIFICATION PURPOSES ONLY	污水監測區域青衣 2A (Tsing Yi Site 2A) (部份 Part)	日期: 2022 年 2 月 22 日 Date: 22 February 2022
環境局 Environment Bureau		編號: 129-TY2A2 Drawing No:

© 香港特別行政區政府 - 版權所有
Copyright reserved - Hong Kong SAR Government

只供識別用
FOR IDENTIFICATION PURPOSES ONLY

環境局 Environment Bureau

© 香港特別行政區政府 - 版權所有
Copyright reserved - Hong Kong SAR Government

污水監測區域青衣 2A (Tsing Yi Site 2A) (部份 Part)

日期: 2022 年 2 月 22 日
Date: 22 February 2022

編號: 130-TY2A3
Drawing No: