



只供識別用  
FOR IDENTIFICATION PURPOSES ONLY

環境局 Environment Bureau

© 香港特別行政區政府 - 版權所有  
Copyright reserved - Hong Kong SAR Government

污水監測區域深水埗南昌邨昌逸樓、昌謙樓 ( Sham Shui Po Site NCE-01/02 )

日期: 2022年2月22日  
Date: 22 February 2022

編號: 118-SSP-NCE 01/02  
Drawing No:





只供識別用  
FOR IDENTIFICATION PURPOSES ONLY

環境局 Environment Bureau

© 香港特別行政區政府 - 版權所有  
Copyright reserved - Hong Kong SAR Government

### 污水監測區域沙田 CONE-05 ( Shatin Site CONE-05 )

日期: 2022年2月22日

Date: 22 February 2022

編號: 119-ST-Cone-05

Drawing No:



只供識別用  
FOR IDENTIFICATION PURPOSES ONLY

環境局 Environment Bureau

© 香港特別行政區政府 - 版權所有  
Copyright reserved - Hong Kong SAR Government

### 污水監測區域大埔 7A ( Taiipo Site 7A ) (部份 Part)

日期: 2022 年 2 月 22 日

Date: 22 February 2022

編號: 120-TP-7A

Drawing No:





只供識別用  
FOR IDENTIFICATION PURPOSES ONLY

環境局 Environment Bureau

© 香港特別行政區政府 - 版權所有  
Copyright reserved - Hong Kong SAR Government

### 污水監測區域元朗 3-1 (Yuen Long Site 3-1) (部份 Part)

日期: 2022 年 2 月 22 日  
Date: 22 February 2022

編號: 121-YL 3-1  
Drawing No:





只供識別用  
FOR IDENTIFICATION PURPOSES ONLY

環境局 Environment Bureau

© 香港特別行政區政府 - 版權所有  
Copyright reserved - Hong Kong SAR Government

### 污水監測區域元朗 3-2 (Yuen Long Site 3-2)

日期: 2022 年 2 月 22 日  
Date: 22 February 2022

編號: 122- YL 3-2  
Drawing No:





只供識別用  
FOR IDENTIFICATION PURPOSES ONLY

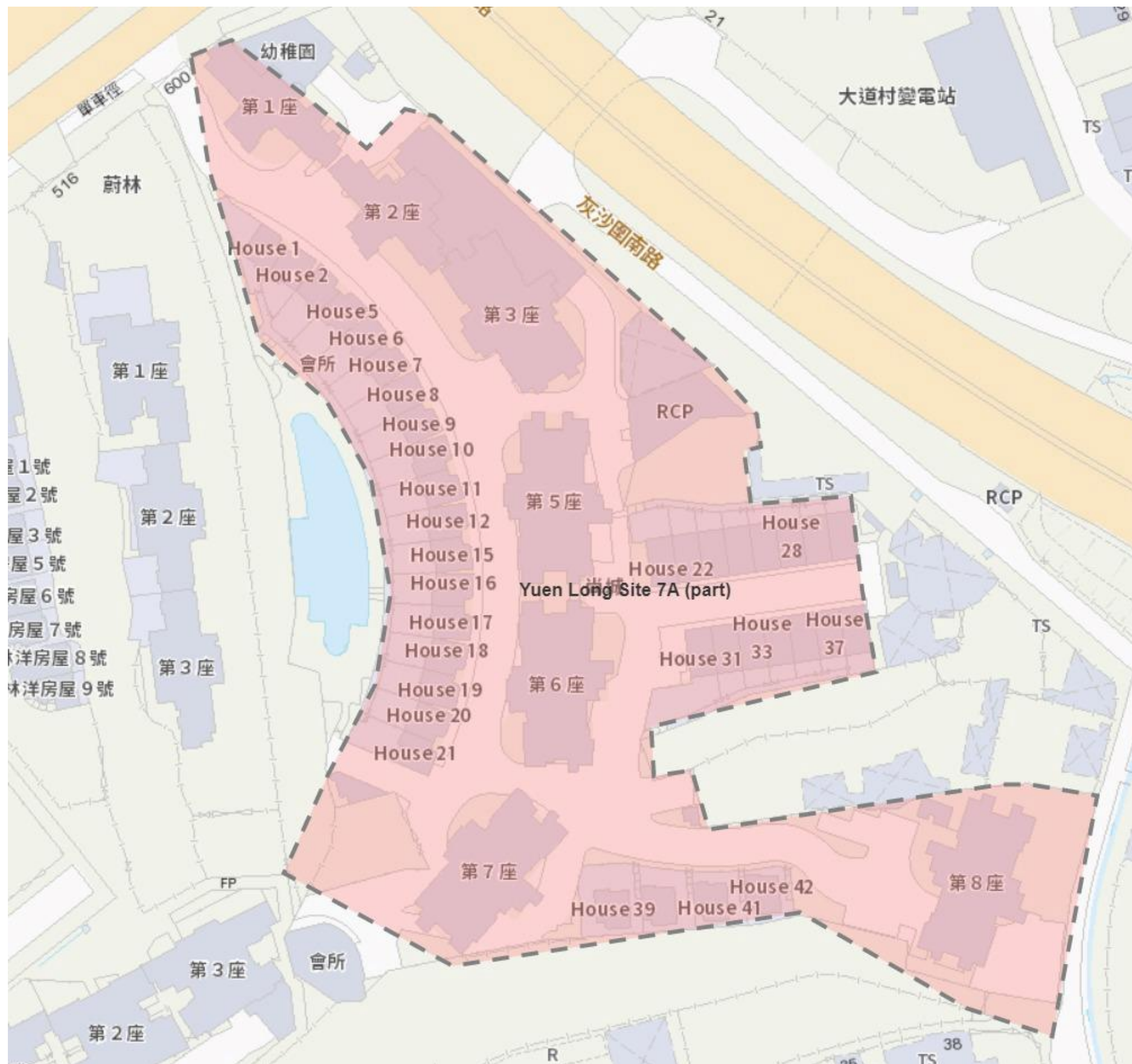
環境局 Environment Bureau

© 香港特別行政區政府 - 版權所有  
Copyright reserved - Hong Kong SAR Government

### 污水監測區域元朗 3-5 (Yuen Long Site 3-5) (部份 Part)

日期: 2022 年 2 月 22 日  
Date: 22 February 2022

編號: 123-YL3-5  
Drawing No:



只供識別用  
FOR IDENTIFICATION PURPOSES ONLY

環境局 Environment Bureau

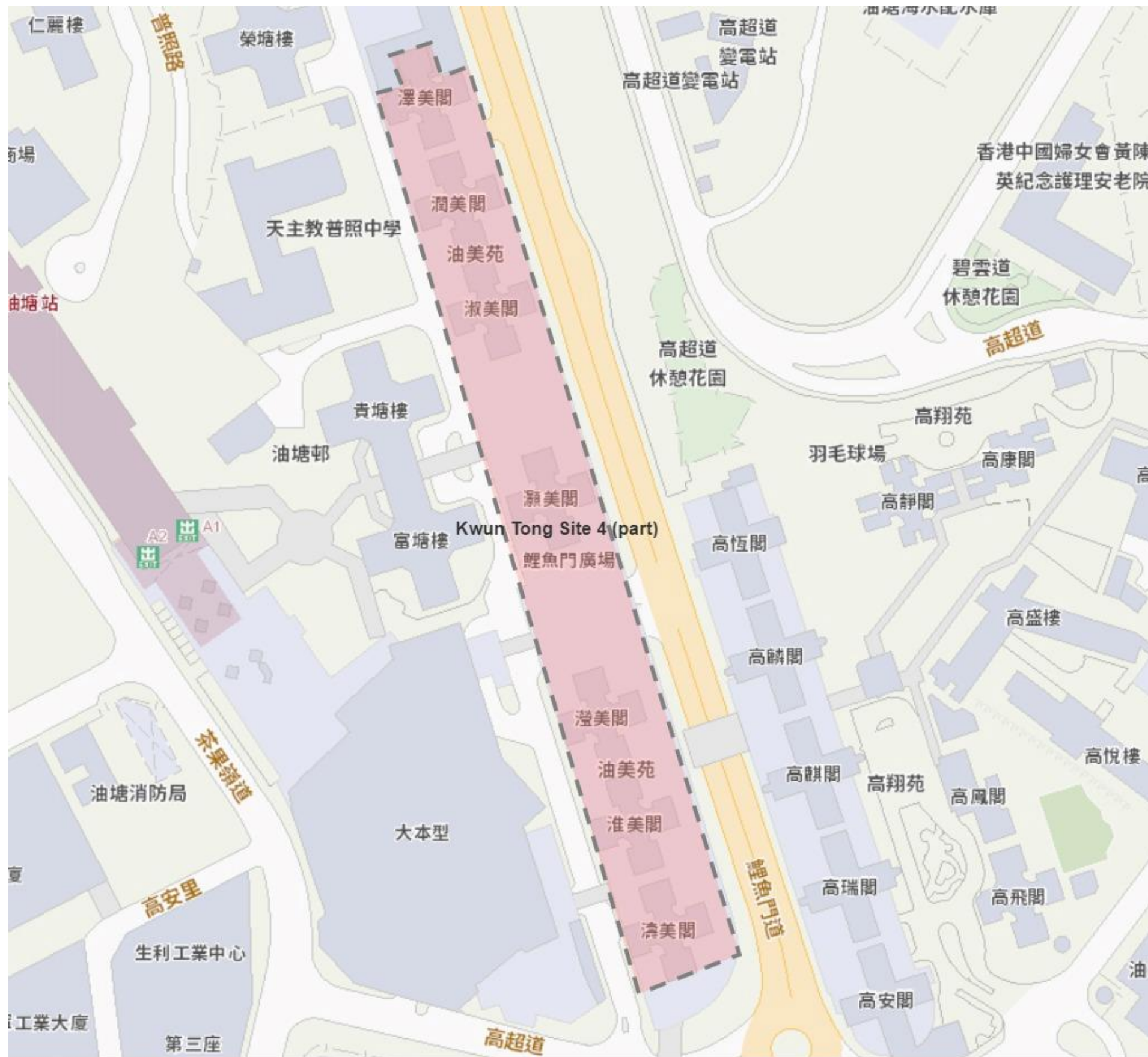
© 香港特別行政區政府 - 版權所有  
Copyright reserved - Hong Kong SAR Government

### 污水監測區域元朗 7A (Yuen Long Site 7A) (部份 Part)

日期: 2022年2月22日  
Date: 22 February 2022

編號: 124- YL7A  
Drawing No:





只供識別用  
FOR IDENTIFICATION PURPOSES ONLY

環境局 Environment Bureau

© 香港特別行政區政府 - 版權所有  
Copyright reserved - Hong Kong SAR Government

### 污水監測區域觀塘 4 (Kwun Tong Site 4) (部份 Part)

日期: 2022 年 2 月 22 日

Date: 22 February 2022

編號: 125-KT4

Drawing No:





只供識別用  
FOR IDENTIFICATION PURPOSES ONLY

環境局 Environment Bureau

© 香港特別行政區政府 - 版權所有  
Copyright reserved - Hong Kong SAR Government

污水監測區域北區 2A-6 (Northern Site 2A-6) (部份 Part)

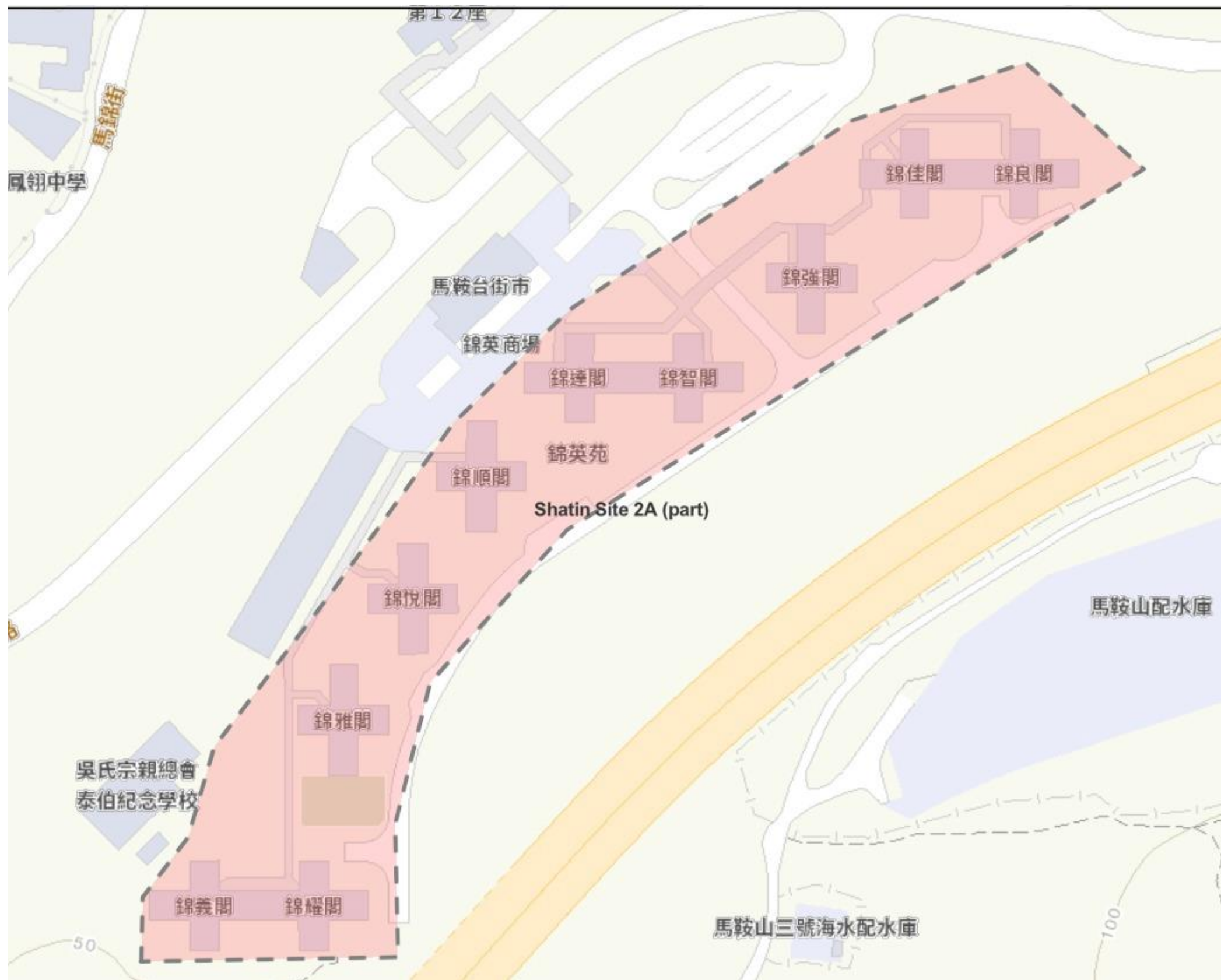
日期: 2022 年 2 月 22 日

Date: 22 February 2022

編號: 126-N2A-6

Drawing No:





只供識別用  
FOR IDENTIFICATION PURPOSES ONLY

環境局 Environment Bureau

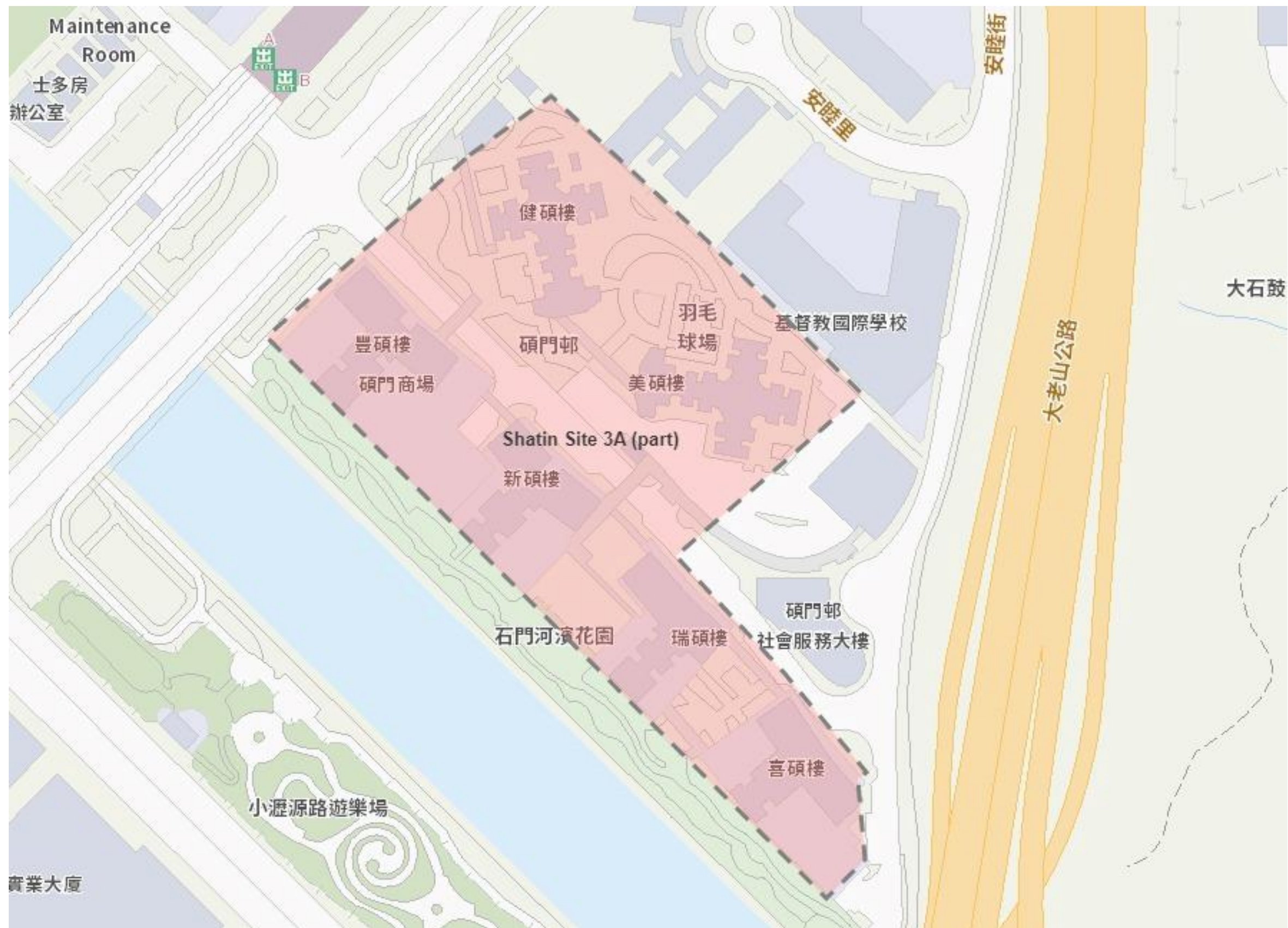
© 香港特別行政區政府 - 版權所有  
Copyright reserved - Hong Kong SAR Government

### 污水監測區域沙田 2A (Shatin Site 2A) (部份 Part)

日期: 2022 年 2 月 22 日  
Date: 22 February 2022

編號: 127-ST2A  
Drawing No:





只供識別用  
FOR IDENTIFICATION PURPOSES ONLY

環境局 Environment Bureau

© 香港特別行政區政府 - 版權所有  
Copyright reserved - Hong Kong SAR Government

### 污水監測區域沙田 3A (Shatin Site 3A) (部份 Part)

日期: 2022 年 2 月 22 日  
Date: 22 February 2022

編號: 128-ST3A  
Drawing No:





只供識別用  
FOR IDENTIFICATION PURPOSES ONLY

環境局 Environment Bureau

© 香港特別行政區政府 - 版權所有  
Copyright reserved - Hong Kong SAR Government

### 污水監測區域青衣 2A (Tsing Yi Site 2A) (部份 Part)

日期: 2022 年 2 月 22 日  
Date: 22 February 2022

編號: 129-TY2A1  
Drawing No:





只供識別用  
FOR IDENTIFICATION PURPOSES ONLY

環境局 Environment Bureau

© 香港特別行政區政府 - 版權所有  
Copyright reserved - Hong Kong SAR Government

### 污水監測區域青衣 2A (Tsing Yi Site 2A) (部份 Part)

日期: 2022 年 2 月 22 日  
Date: 22 February 2022

編號: 129-TY2A2  
Drawing No:





只供識別用  
FOR IDENTIFICATION PURPOSES ONLY

環境局 Environment Bureau

© 香港特別行政區政府 - 版權所有  
Copyright reserved - Hong Kong SAR Government

### 污水監測區域青衣 2A (Tsing Yi Site 2A) (部份 Part)

日期: 2022 年 2 月 22 日  
Date: 22 February 2022

編號: 130-TY2A3  
Drawing No: