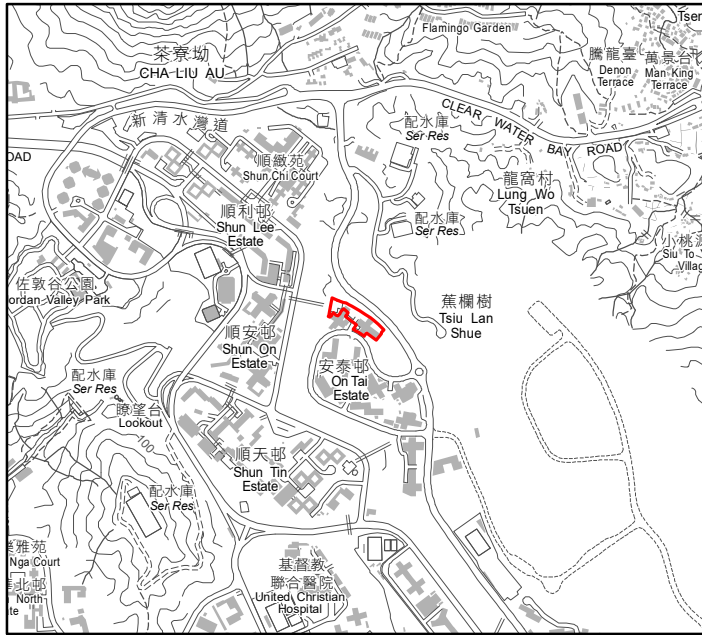
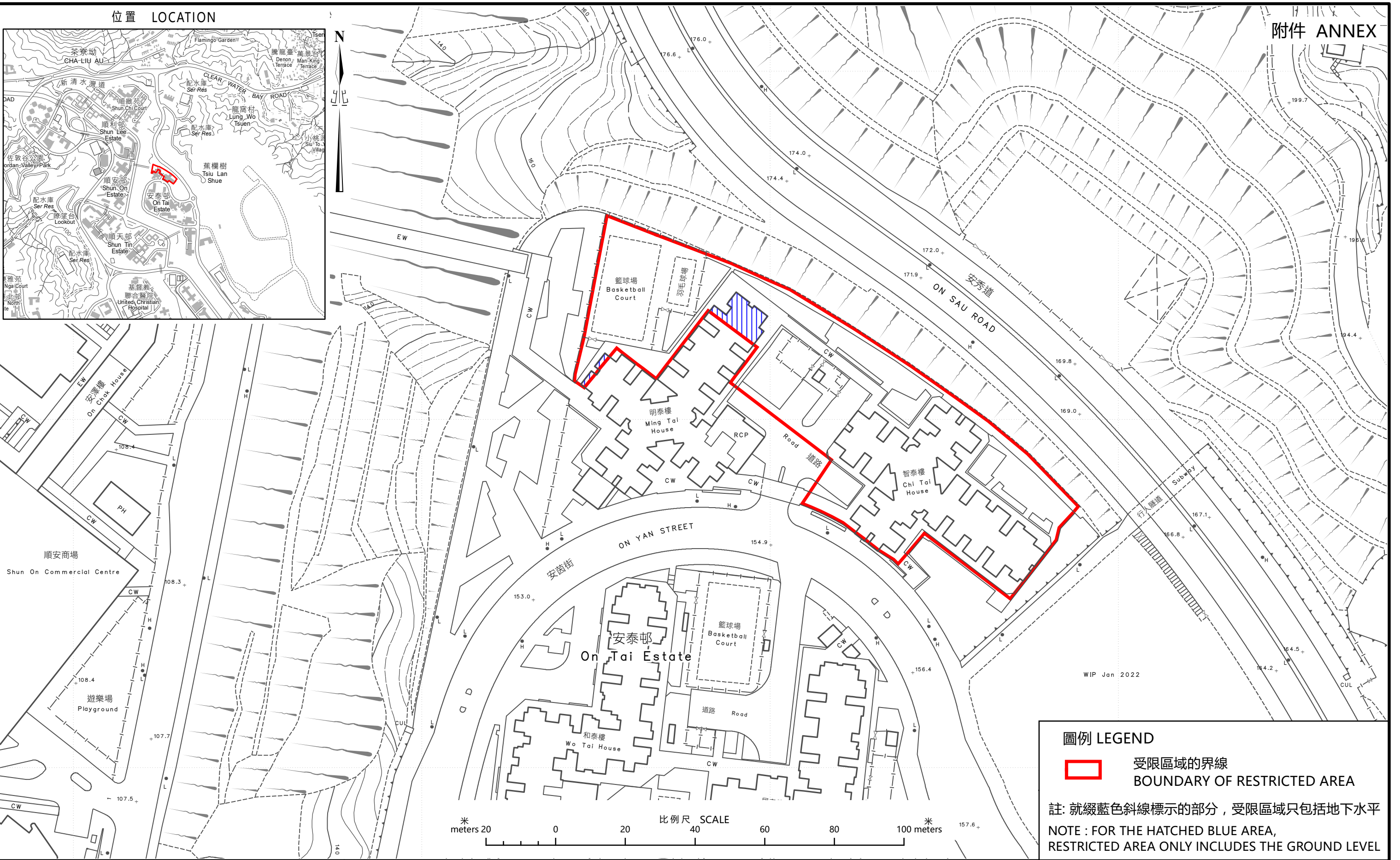


位置 LOCATION



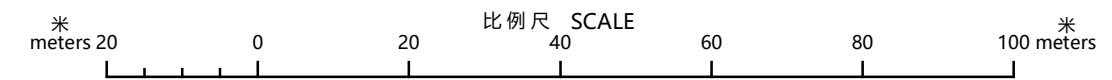
附件 ANNEX



**圖例 LEGEND**

 受限區域的界線  
BOUNDARY OF RESTRICTED AREA

註：就綴藍色斜線標示的部分，受限區域只包括地下水平  
NOTE : FOR THE HATCHED BLUE AREA,  
RESTRICTED AREA ONLY INCLUDES THE GROUND LEVEL



只供識別用  
FOR IDENTIFICATION PURPOSES ONLY

食物及衛生局  
FOOD AND HEALTH BUREAU

© 香港特別行政區政府 - 版權所有 Copyright reserved - Hong Kong SAR Government

識別圖  
於2022年2月23日作出的限制與檢測宣告  
IDENTIFICATION PLAN  
RESTRICTION-TESTING DECLARATION MADE ON 23 FEBRUARY 2022

檔案編號 File No.	-----
測量圖編號 Survey Sheet No.	11-NE-13B & 13D
發展藍圖編號 Layout Plan No.	-----
參考圖編號 Reference Plan No.	-----
圖則編號 PLAN No.	LIC-MIS-448