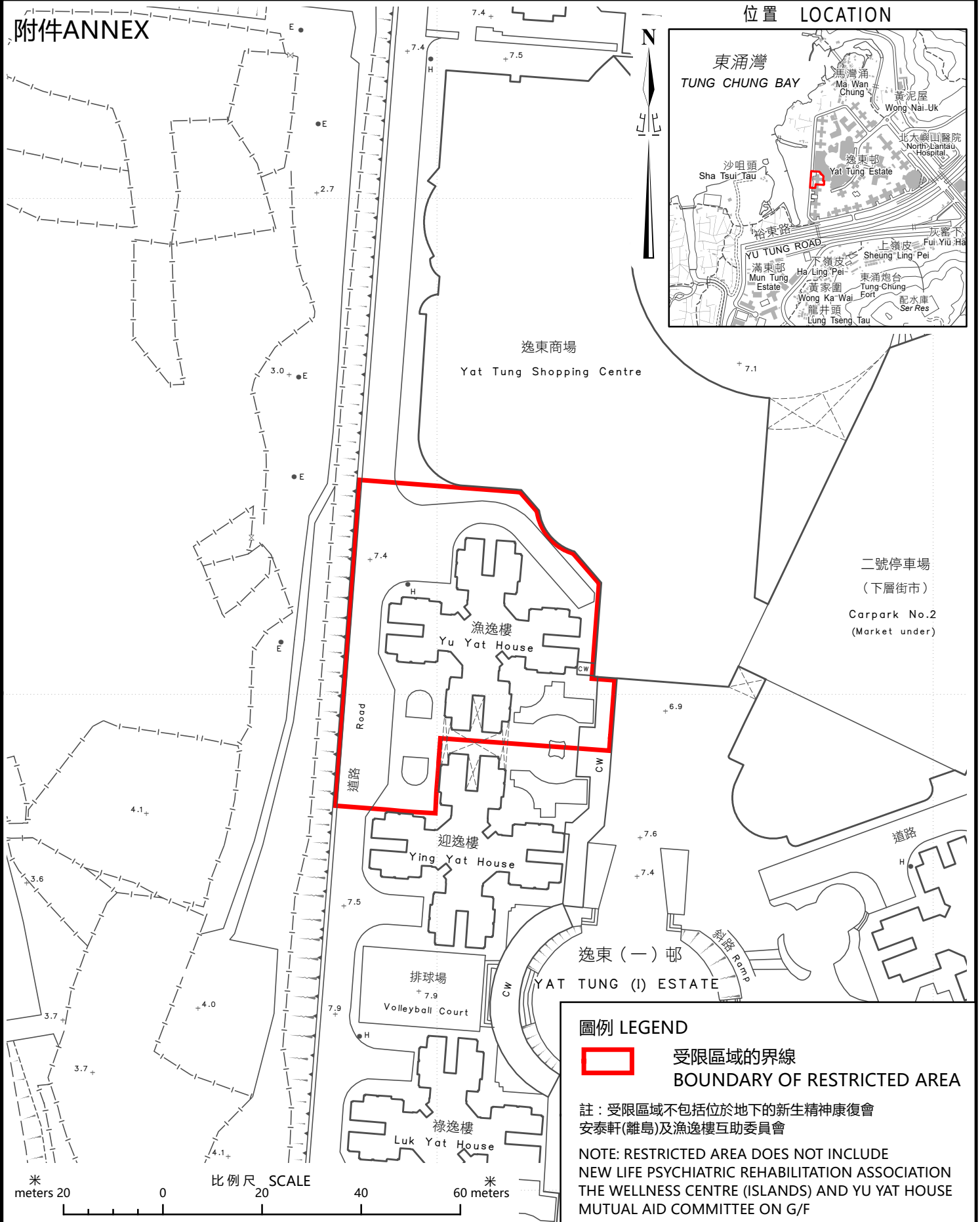
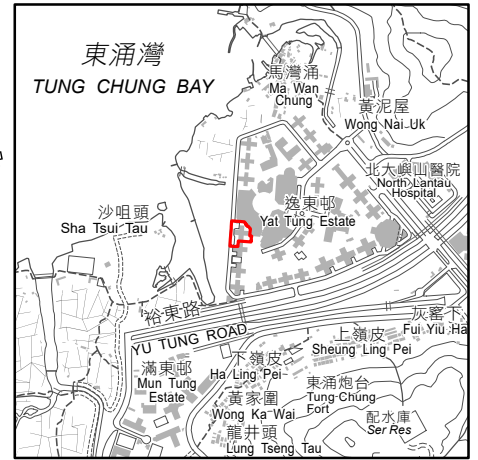



附件ANNEX

位置 LOCATION



圖例 LEGEND

 受限區域的界線
BOUNDARY OF RESTRICTED AREA

註：受限區域不包括位於地下的新生精神康復會安泰軒(離島)及漁逸樓互助委員會

NOTE: RESTRICTED AREA DOES NOT INCLUDE NEW LIFE PSYCHIATRIC REHABILITATION ASSOCIATION THE WELLNESS CENTRE (ISLANDS) AND YU YAT HOUSE MUTUAL AID COMMITTEE ON G/F

只供識別用
FOR IDENTIFICATION PURPOSES ONLY

食物及衛生局
FOOD AND HEALTH BUREAU

© 香港特別行政區政府 - 版權所有
Copyright reserved - Hong Kong SAR Government

識別圖
於2022年2月28日作出的限制與檢測宣告
IDENTIFICATION PLAN
RESTRICTION-TESTING DECLARATION
MADE ON 28 FEBRUARY 2022

檔案編號 File No. -----
測量圖編號 Survey Sheet No. 9-SE-8C & 8D
發展藍圖編號 Layout Plan No. -----
參考圖編號 Reference Plan No. -----
圖則編號 PLAN No. LIC-MIS-472