



只供識別用  
FOR IDENTIFICATION PURPOSES ONLY

環境局 Environment Bureau

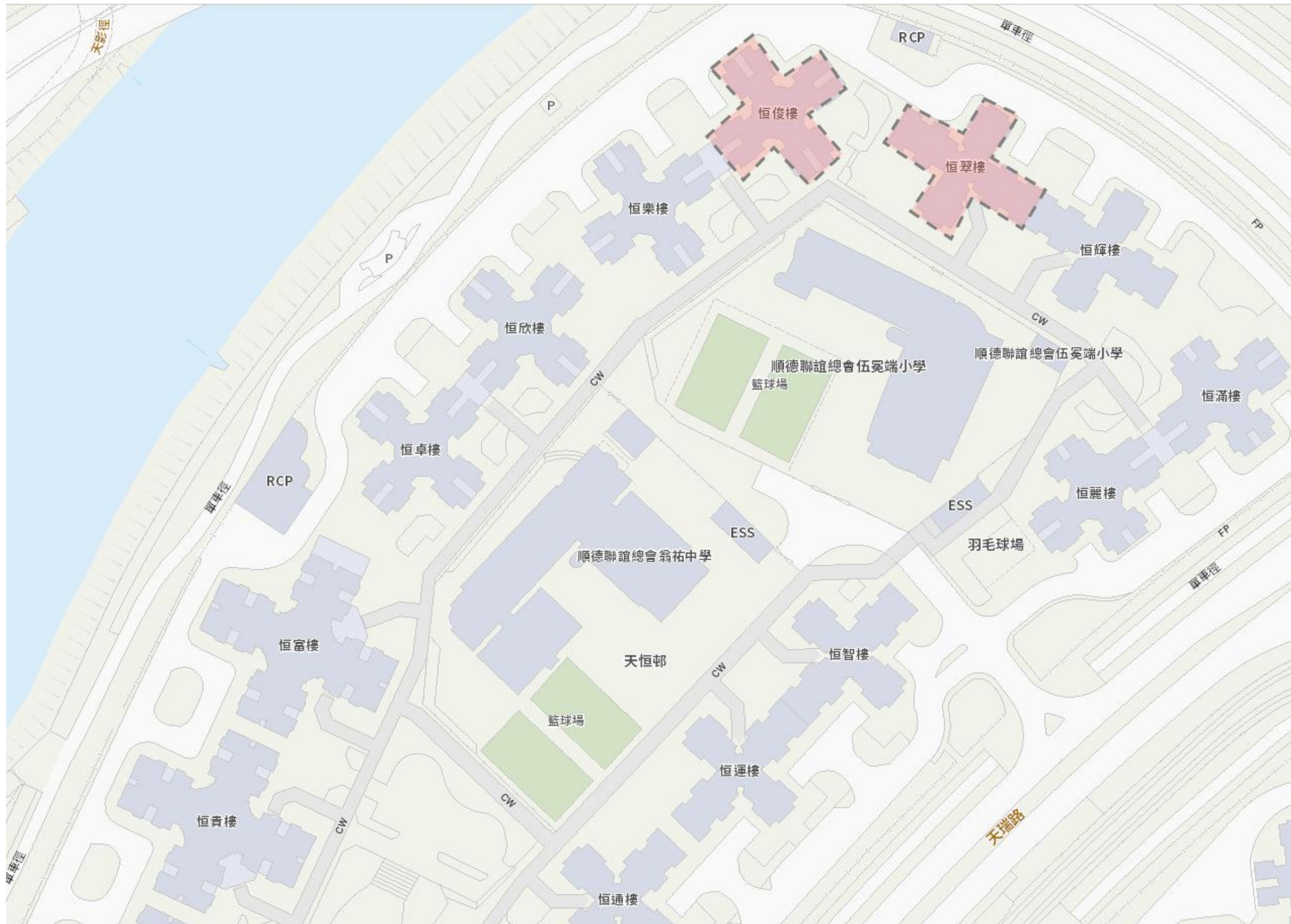
© 香港特別行政區政府 - 版權所有  
Copyright reserved - Hong Kong SAR Government

污水監測區域葵涌 2 SL1E-05A/B/C/D ( Kwai Chung Site 2 SL1E-05A/B/C/D )

日期: 2022 年 2 月 28 日  
Date: 28 February 2022

編號: 177-KC2-SL1E-05A/B/C/D

Drawing No:



只供識別用  
FOR IDENTIFICATION PURPOSES ONLY

環境局 Environment Bureau

© 香港特別行政區政府 - 版權所有  
Copyright reserved - Hong Kong SAR Government

污水監測區域元朗 1 TNHE-11A/B 及 TNHE-08A/B  
( Yuen Long Site 1 TNHE-11A/B and TNHE-08A/B )

日期: 2022 年 2 月 28 日  
Date: 28 February 2022

編號: 178-YL1-TNHE-11A/B  
and 08A/B  
Drawing No:



只供識別用  
FOR IDENTIFICATION PURPOSES ONLY

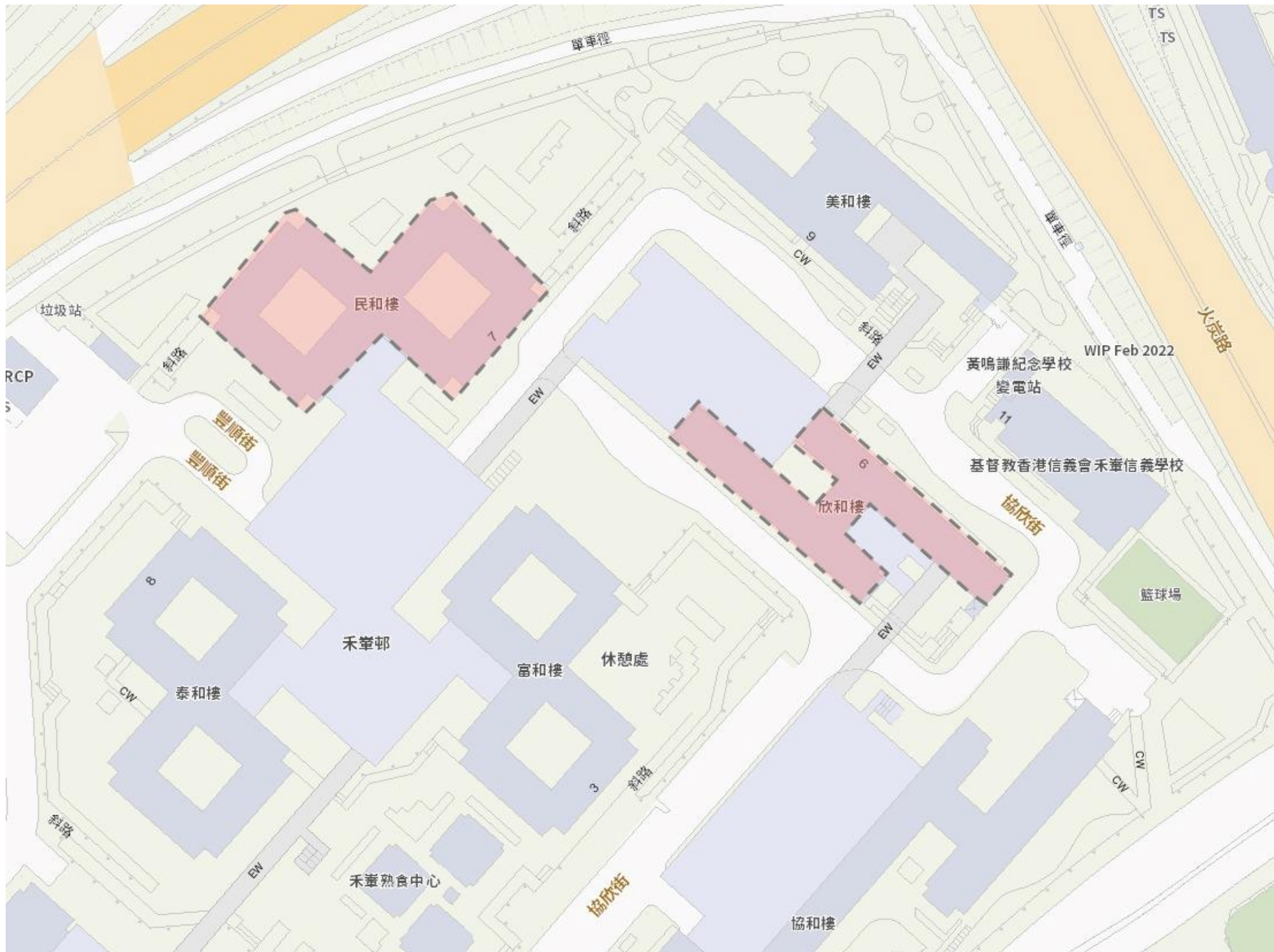
環境局 Environment Bureau

© 香港特別行政區政府 - 版權所有  
Copyright reserved - Hong Kong SAR Government

### 污水監測區域觀塘 2-7 SMPE-08A/B ( Kwun Tong Site 2-7 SMPE-08A/B )

日期: 2022年2月28日  
Date: 28 February 2022

編號: 179-KT2-7-SMPE08A/B  
Drawing No:



只供識別用  
FOR IDENTIFICATION PURPOSES ONLY

環境局 Environment Bureau

© 香港特別行政區政府 - 版權所有  
Copyright reserved - Hong Kong SAR Government

污水監測區域沙田 1A WCE-16 及 WCE-17  
( Shatin Site 1A WCE-16 and WCE-17 )

日期: 2022年2月28日  
Date: 28 February 2022

編號: 180-ST1A-WCE-16 and 17

Drawing No:



只供識別用  
FOR IDENTIFICATION PURPOSES ONLY

環境局 Environment Bureau

© 香港特別行政區政府 - 版權所有  
Copyright reserved - Hong Kong SAR Government

污水監測區域沙田 9A ( Shatin Site 9A ) (部份 Part)

日期: 2022年2月28日  
Date: 28 February 2022

編號: 181-ST9A  
Drawing No:



只供識別用  
FOR IDENTIFICATION PURPOSES ONLY

環境局 Environment Bureau

© 香港特別行政區政府 - 版權所有  
Copyright reserved - Hong Kong SAR Government

污水監測區域北區 4A (Northern Site 4A) (部份 Part)

日期: 2022年2月28日  
Date: 28 February 2022

編號: 182-N4A  
Drawing No:



只供識別  
FOR IDENTIFICATION PURPOSES ONLY

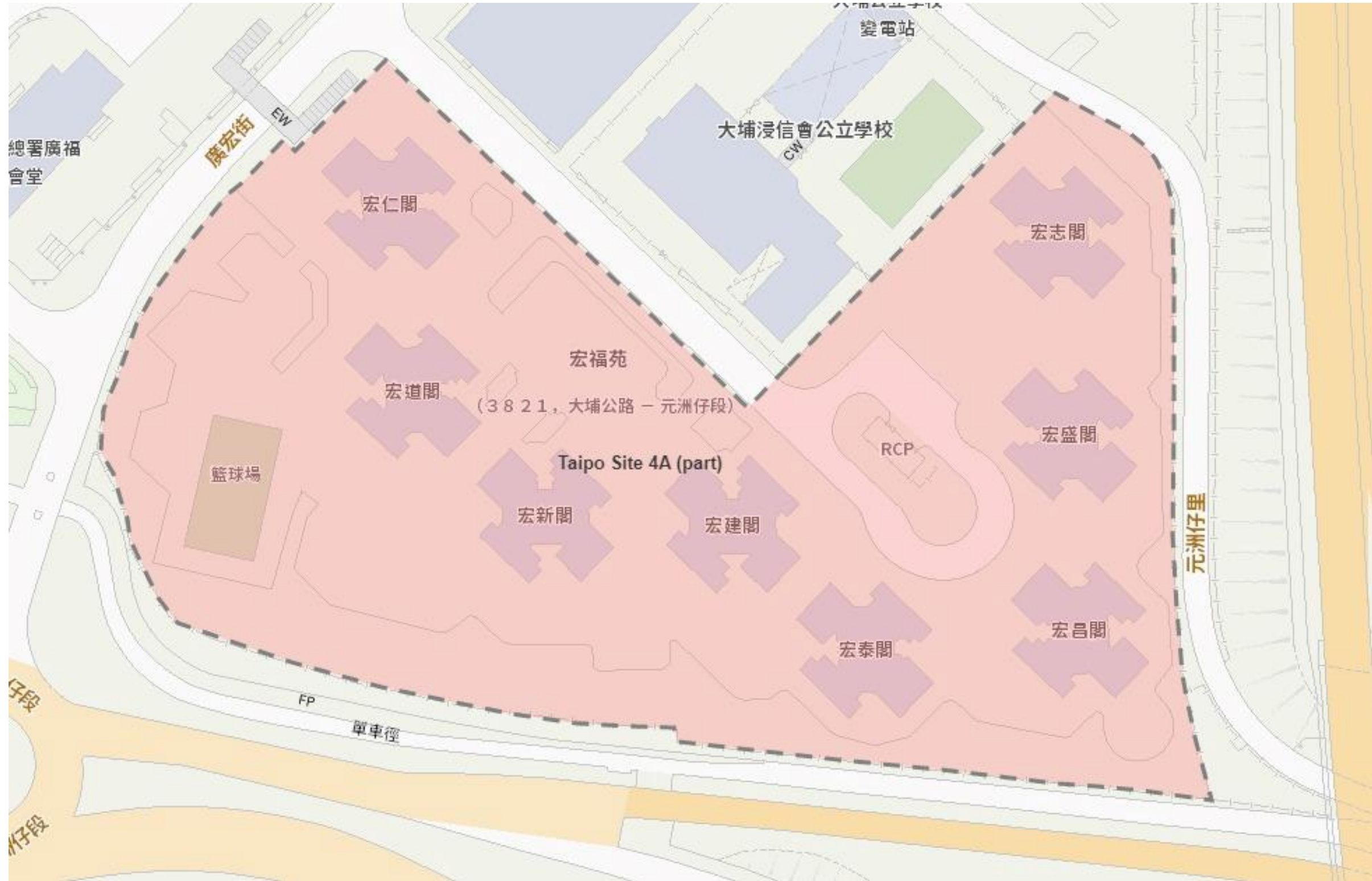
環境局 Environment Bureau

© 香港特別行政區政府 - 版權所有  
Copyright reserved - Hong Kong SAR Government

### 污水監測區域葵涌 3A ( Kwai Chung Site 3A ) (部份 Part)

日期: 2022 年 2 月 28 日  
Date: 28 February 2022

編號: 183-KC3A  
Drawing No:



只供識別用  
FOR IDENTIFICATION PURPOSES ONLY

環境局 Environment Bureau

© 香港特別行政區政府 - 版權所有  
Copyright reserved - Hong Kong SAR Government

### 污水監測區域大埔 4A ( Taipo Site 4A ) (部份 Part)

日期: 2022年2月28日

Date: 28 February 2022

編號: 184-TP4A

Drawing No:





只供識別用  
FOR IDENTIFICATION PURPOSES ONLY

環境局 Environment Bureau

© 香港特別行政區政府 - 版權所有  
Copyright reserved - Hong Kong SAR Government

### 污水監測區域大埔 7A-1 ( Taiipo Site 7A-1 ) (部份 Part)

日期: 2022年2月28日  
Date: 28 February 2022

編號: 185-TP7A1  
Drawing No: