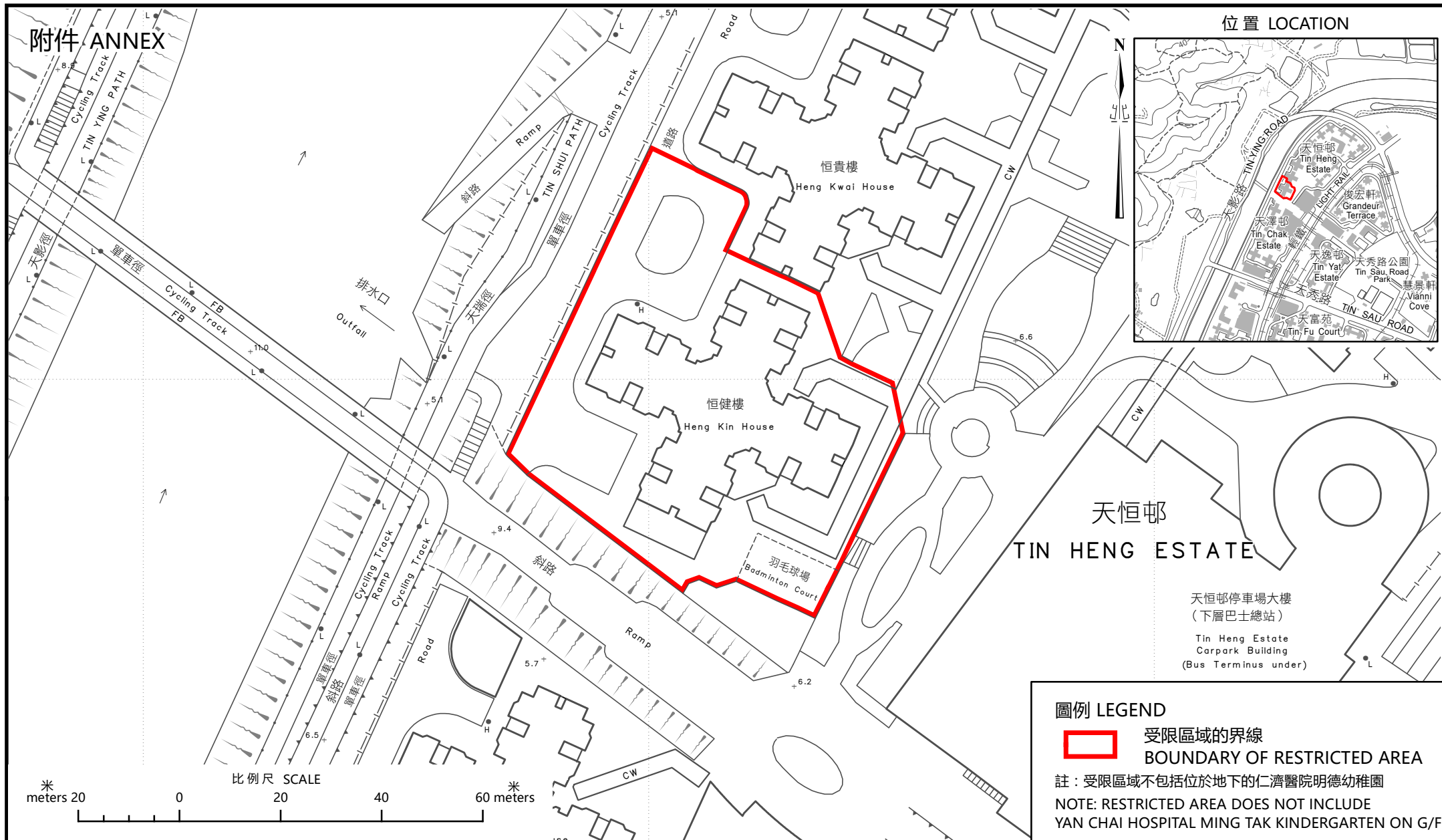
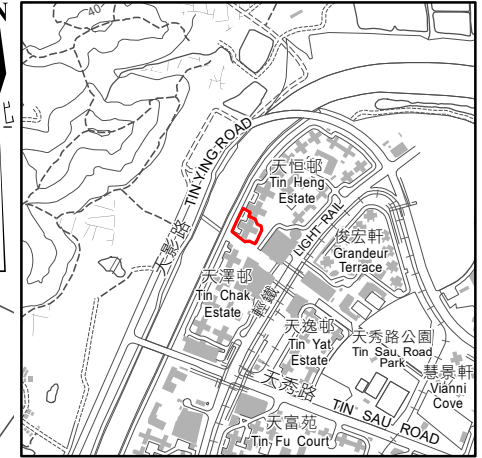


附件 ANNEX

位置 LOCATION



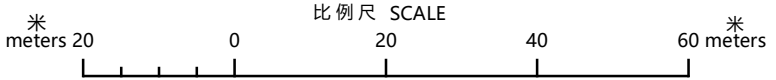
天恒邨
TIN HENG ESTATE

天恒邨停車場大樓
(下層巴士總站)
Tin Heng Estate
Carpark Building
(Bus Terminus under)

圖例 LEGEND

 受限區域的界線
BOUNDARY OF RESTRICTED AREA

註：受限區域不包括位於地下的仁濟醫院明德幼稚園
NOTE: RESTRICTED AREA DOES NOT INCLUDE
YAN CHAI HOSPITAL MING TAK KINDERGARTEN ON G/F



只供識別用
FOR IDENTIFICATION PURPOSES ONLY
食物及衛生局
FOOD AND HEALTH BUREAU
© 香港特別行政區政府 - 版權所有
Copyright reserved - Hong Kong SAR Government

識別圖
於2022年3月1日作出的限制與檢測宣告
IDENTIFICATION PLAN
RESTRICTION-TESTING DECLARATION MADE ON 1 MARCH 2022

檔案編號 File No. -----
測量圖編號 Survey Sheet No. 2-SW-22B & 23A
發展藍圖編號 Layout Plan No. -----
參考圖編號 Reference Plan No. -----
圖則編號 PLAN No. LIC-MIS-474

日期 DATE: 1/3/2022