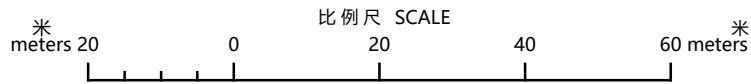
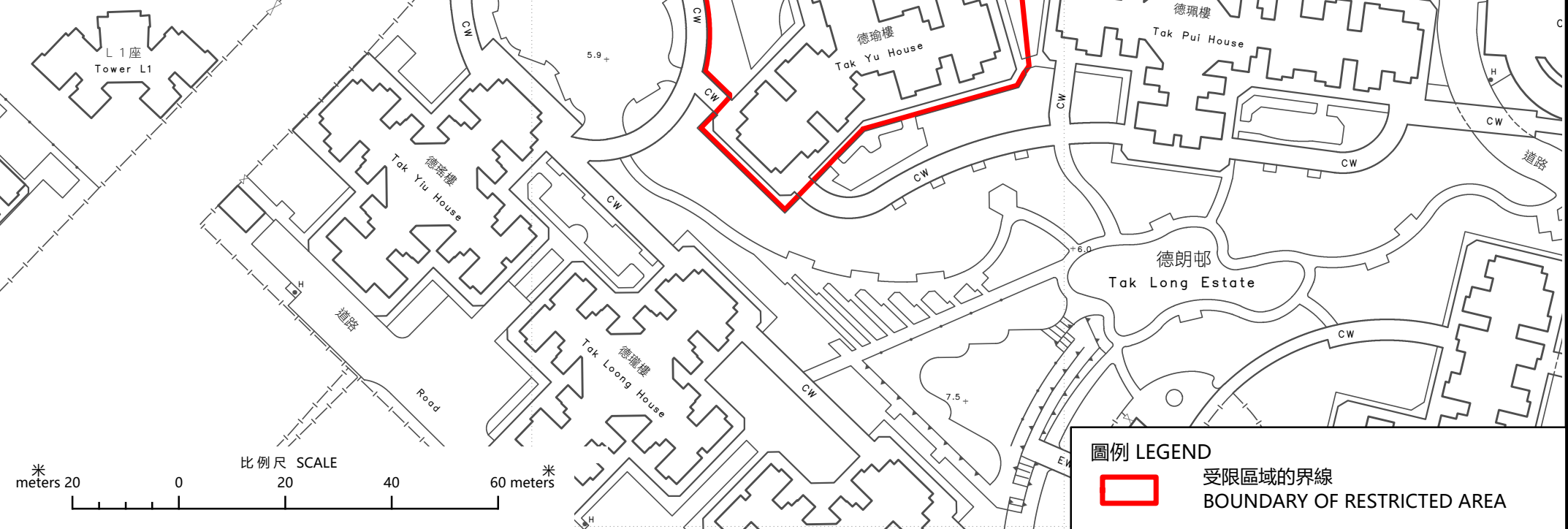
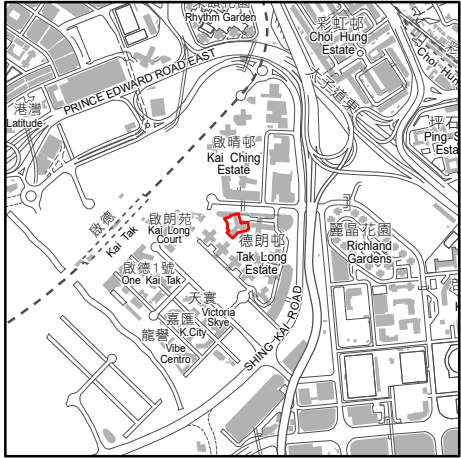


位置 LOCATION



圖例 LEGEND	
	受限區域的界線 BOUNDARY OF RESTRICTED AREA

只供識別用
FOR IDENTIFICATION PURPOSES ONLY

食物及衛生局
FOOD AND HEALTH BUREAU

© 香港特別行政區政府 - 版權所有
Copyright reserved - Hong Kong SAR Government

識別圖

於2022年3月5日作出的限制與檢測宣告

IDENTIFICATION PLAN

RESTRICTION-TESTING DECLARATION MADE ON 5 MARCH 2022

檔案編號 File No.	-----
測量圖編號 Survey Sheet No.	11-NE-11B & 12A
發展藍圖編號 Layout Plan No.	-----
參考圖編號 Reference Plan No.	-----
圖則編號 PLAN No.	LIC-MIS-499