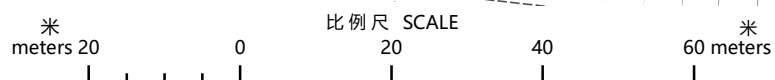
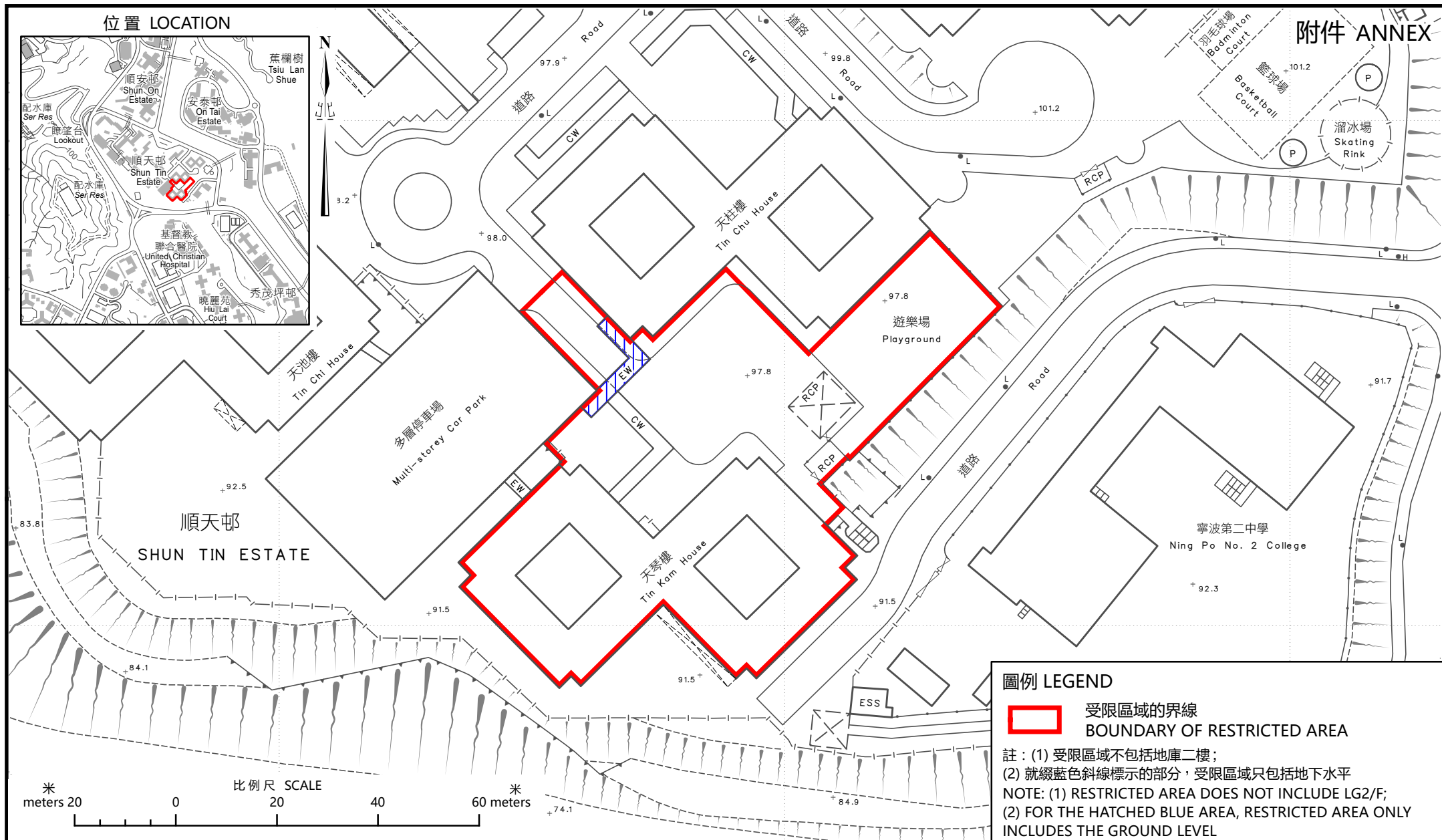
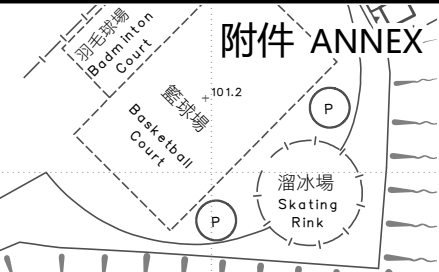


位置 LOCATION



附件 ANNEX



圖例 LEGEND

受限區域的界線  
BOUNDARY OF RESTRICTED AREA

註：(1) 受限區域不包括地庫二樓；  
(2) 就綴藍色斜線標示的部分，受限區域只包括地下水平  
NOTE: (1) RESTRICTED AREA DOES NOT INCLUDE LG2/F;  
(2) FOR THE HATCHED BLUE AREA, RESTRICTED AREA ONLY INCLUDES THE GROUND LEVEL

只供識別用  
FOR IDENTIFICATION PURPOSES ONLY  
食物及衛生局  
FOOD AND HEALTH BUREAU  
© 香港特別行政區政府 - 版權所有  
Copyright reserved - Hong Kong SAR Government

識別圖  
於2022年3月14日作出的限制與檢測宣告  
IDENTIFICATION PLAN  
RESTRICTION-TESTING DECLARATION MADE ON 14 MARCH 2022

檔案編號 File No.	-----
測量圖編號 Survey Sheet No.	11-NE-13D
發展藍圖編號 Layout Plan No.	-----
參考圖編號 Reference Plan No.	-----
圖則編號 PLAN No.	LIC-MIS-553