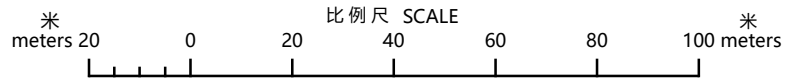
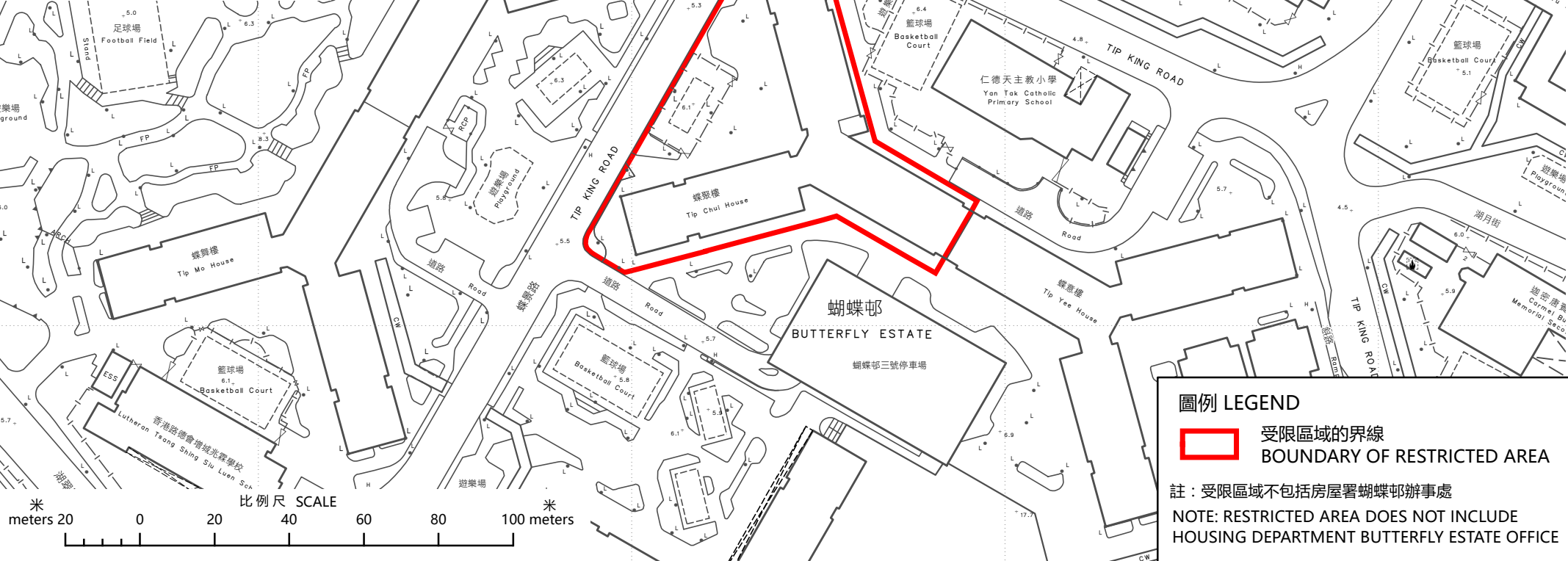



位置 LOCATION



圖例 LEGEND

 受限區域的界線
BOUNDARY OF RESTRICTED AREA

註：受限區域不包括房屋署蝴蝶邨辦事處
NOTE: RESTRICTED AREA DOES NOT INCLUDE HOUSING DEPARTMENT BUTTERFLY ESTATE OFFICE

只供識別用
FOR IDENTIFICATION PURPOSES ONLY

食物及衛生局
FOOD AND HEALTH BUREAU

© 香港特別行政區政府 - 版權所有
Copyright reserved - Hong Kong SAR Government

識別圖
於2022年3月17日作出的限制與檢測宣告
IDENTIFICATION PLAN
RESTRICTION-TESTING DECLARATION MADE ON 17 MARCH 2022

檔案編號 File No. -----

測量圖編號 Survey Sheet No. 5-SE-15C, 15D, 20A & 20B

發展藍圖編號 Layout Plan No. -----

參考圖編號 Reference Plan No. -----

圖則編號 PLAN No. LIC-MIS-574