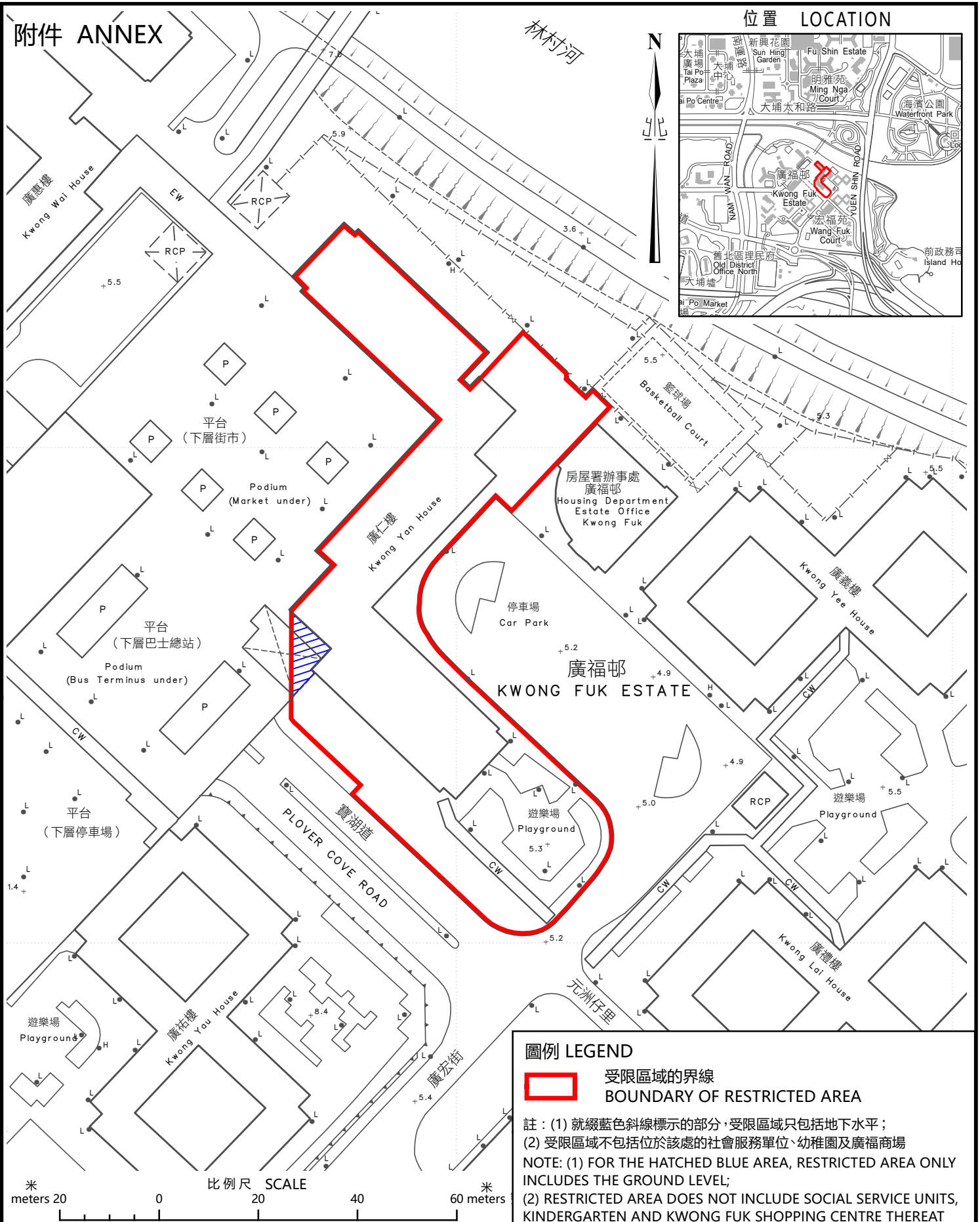
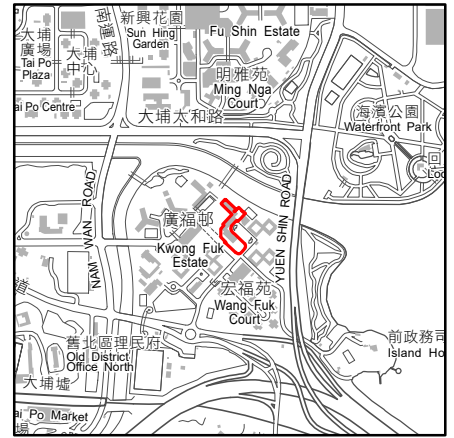



附件 ANNEX

位置 LOCATION



圖例 LEGEND

 受限區域的界線
BOUNDARY OF RESTRICTED AREA

註：(1) 就綴藍色斜線標示的部分，受限區域只包括地下水水平；
(2) 受限區域不包括位於該處的社會服務單位、幼稚園及廣福商場
NOTE: (1) FOR THE HATCHED BLUE AREA, RESTRICTED AREA ONLY INCLUDES THE GROUND LEVEL;
(2) RESTRICTED AREA DOES NOT INCLUDE SOCIAL SERVICE UNITS, KINDERGARTEN AND KWONG FUK SHOPPING CENTRE THEREAT

只供識別用
FOR IDENTIFICATION PURPOSES ONLY

食物及衛生局
FOOD AND HEALTH BUREAU

香港特別行政區政府 - 版權所有
Copyright reserved - Hong Kong SAR Government

識別圖
於2022年3月28日作出的限制與檢測宣告
IDENTIFICATION PLAN
RESTRICTION-TESTING DECLARATION
MADE ON 28 MARCH 2022

檔案編號 File No. -----

測量圖編號 Survey Sheet No. 7-NW-10A

發展藍圖編號 Layout Plan No. -----

參考圖編號 Reference Plan No. -----

圖則編號 PLAN No. LIC-MIS-623

日期 DATE: 28/3/2022