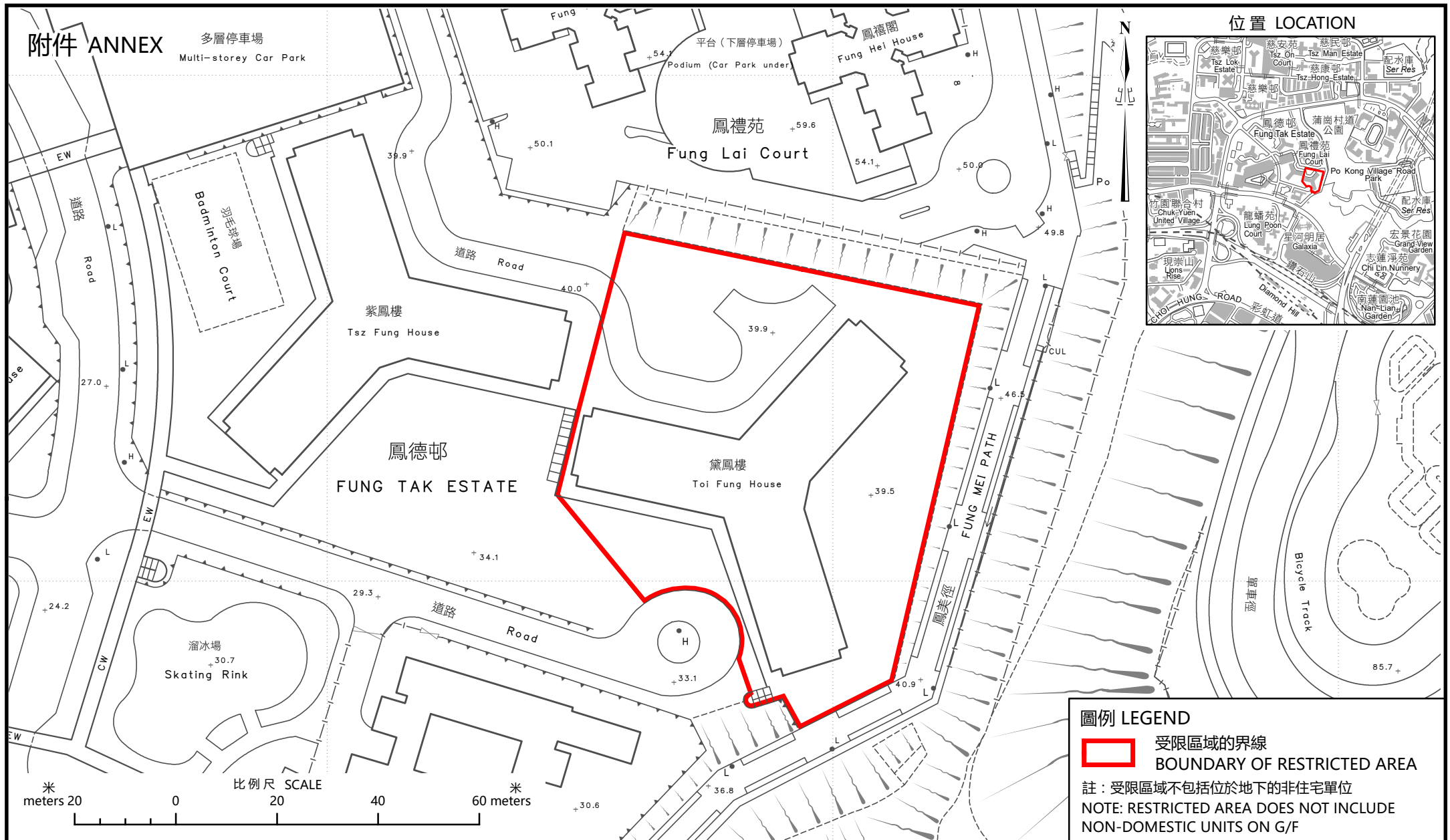
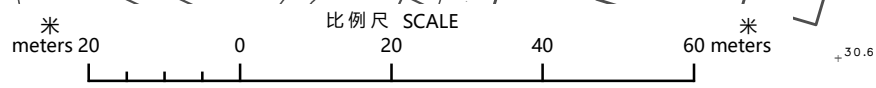
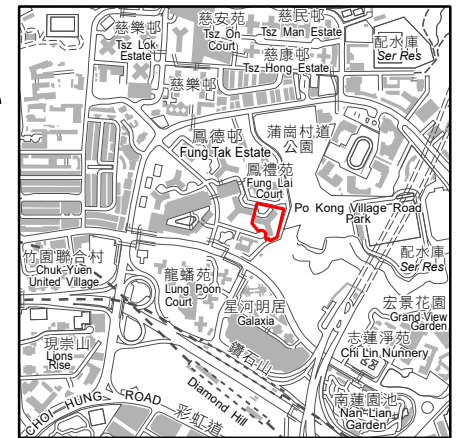


附件 ANNEX

多層停車場  
Multi-storey Car Park



位置 LOCATION



**圖例 LEGEND**

受限區域的界線  
BOUNDARY OF RESTRICTED AREA

註：受限區域不包括位於地下的非住宅單位  
NOTE: RESTRICTED AREA DOES NOT INCLUDE  
NON-DOMESTIC UNITS ON G/F

只供識別用  
FOR IDENTIFICATION PURPOSES ONLY

**食物及衛生局**  
**FOOD AND HEALTH BUREAU**

© 香港特別行政區政府 - 版權所有  
Copyright reserved - Hong Kong SAR Government

**識別圖**

於2022年4月29日作出的限制與檢測宣告  
IDENTIFICATION PLAN  
RESTRICTION-TESTING DECLARATION MADE ON 29 APRIL 2022

檔案編號 File No. -----

測量圖編號 Survey Sheet No. 11-NE-1D, 2C, 6B & 7A

發展藍圖編號 Layout Plan No. -----

參考圖編號 Reference Plan No. -----

圖則編號 PLAN No. LIC-MIS-681

日期 DATE: 29/4/2022