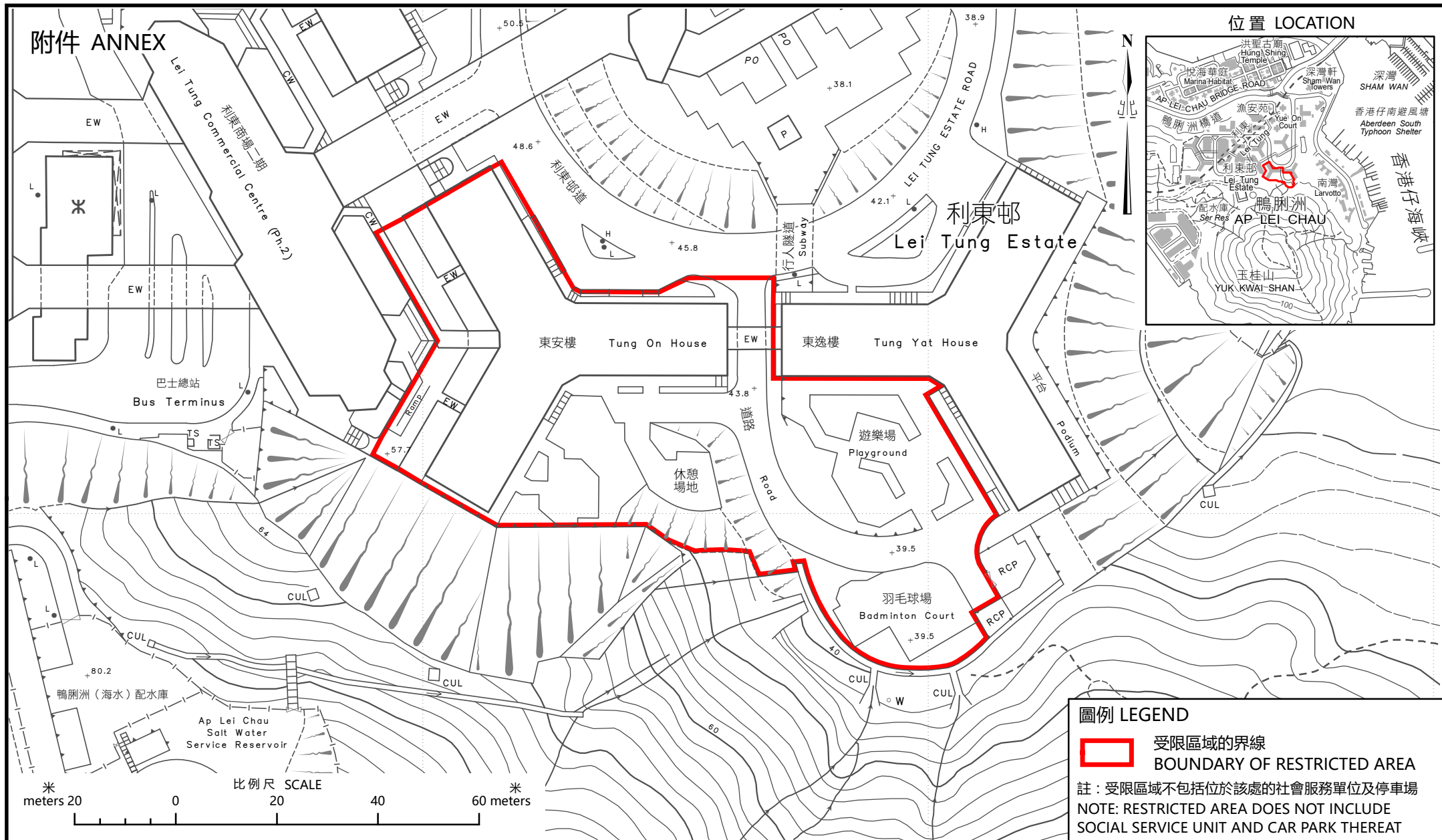
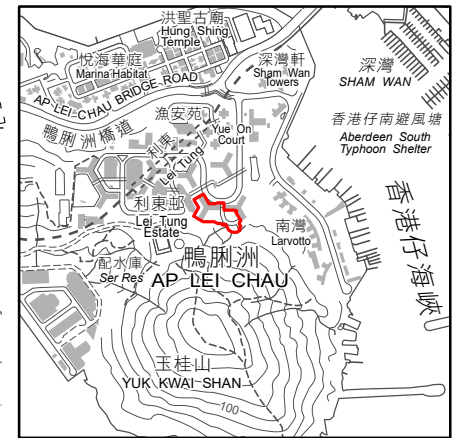


附件 ANNEX



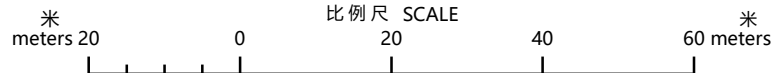
位置 LOCATION



圖例 LEGEND

 受限區域的界線  
BOUNDARY OF RESTRICTED AREA

註：受限區域不包括位於該處的社會服務單位及停車場  
NOTE: RESTRICTED AREA DOES NOT INCLUDE SOCIAL SERVICE UNIT AND CAR PARK THEREAT



只供識別用  
FOR IDENTIFICATION PURPOSES ONLY

食物及衛生局  
FOOD AND HEALTH BUREAU

© 香港特別行政區政府 - 版權所有  
Copyright reserved - Hong Kong SAR Government

識別圖

於2022年4月30日作出的限制與檢測宣告  
IDENTIFICATION PLAN  
RESTRICTION-TESTING DECLARATION MADE ON 30 APRIL 2022

檔案編號 File No. -----

測量圖編號 Survey Sheet No. 15-NW-3D

發展藍圖編號 Layout Plan No. -----

參考圖編號 Reference Plan No. -----

圖則編號 PLAN No. LIC-MIS-682

日期 DATE: 30/4/2022