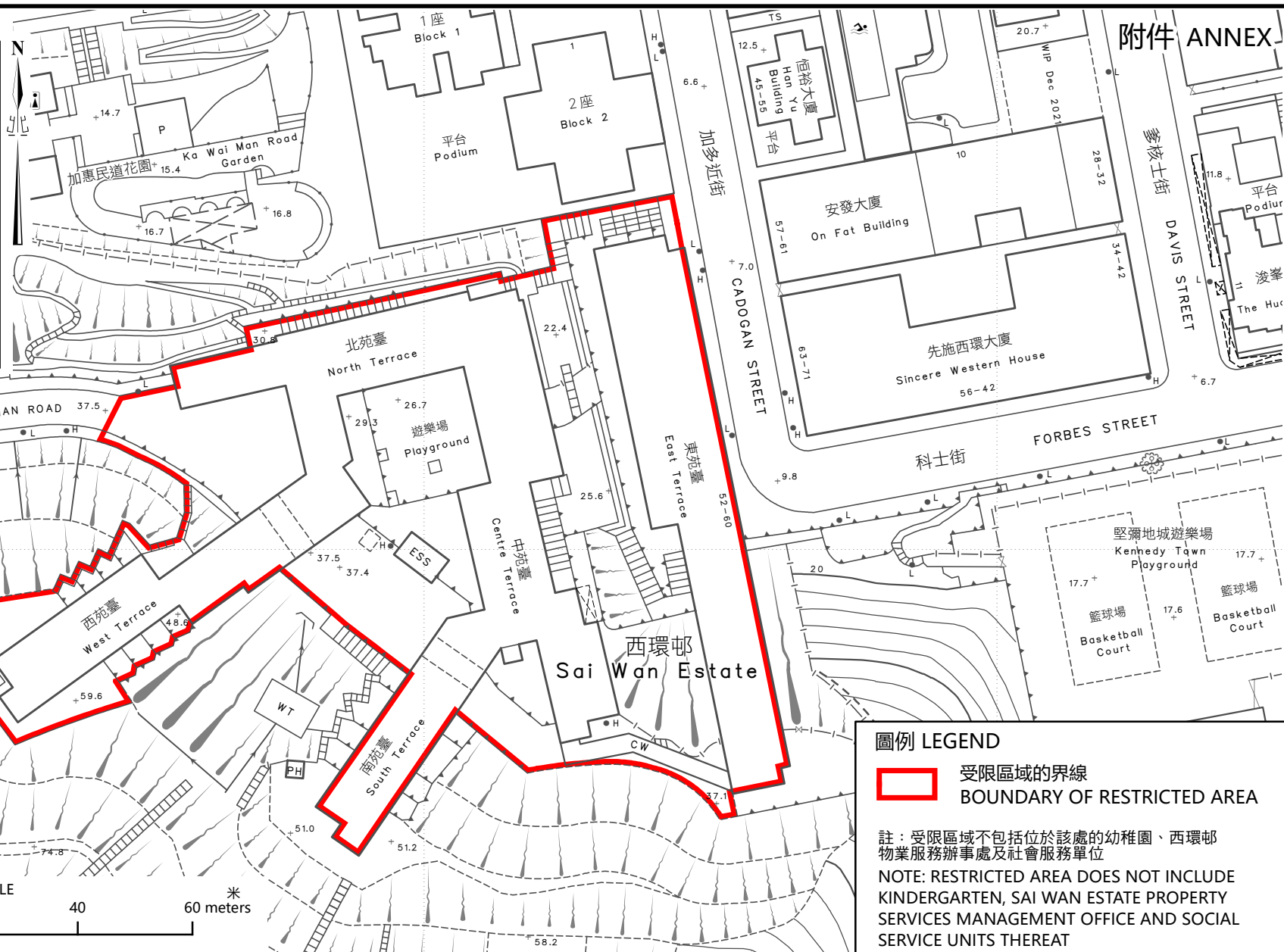
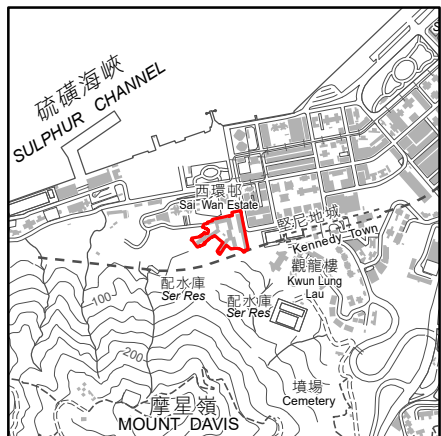



位置 LOCATION

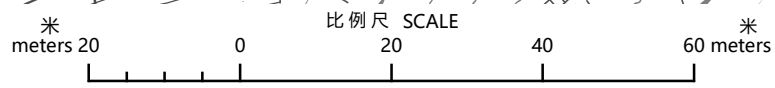


附件 ANNEX

圖例 LEGEND

 受限區域的界線
BOUNDARY OF RESTRICTED AREA

註：受限區域不包括位於該處的幼稚園、西環邨物業服務辦事處及社會服務單位
NOTE: RESTRICTED AREA DOES NOT INCLUDE KINDERGARTEN, SAI WAN ESTATE PROPERTY SERVICES MANAGEMENT OFFICE AND SOCIAL SERVICE UNITS THEREAT



只供識別用
FOR IDENTIFICATION PURPOSES ONLY

食物及衛生局
FOOD AND HEALTH BUREAU

© 香港特別行政區政府 - 版權所有
Copyright reserved - Hong Kong SAR Government

識別圖
於2022年5月12日作出的限制與檢測宣告
IDENTIFICATION PLAN
RESTRICTION-TESTING DECLARATION MADE ON 12 MAY 2022

檔案編號 File No.	-----
測量圖編號 Survey Sheet No.	11-SW-6D
發展藍圖編號 Layout Plan No.	-----
參考圖編號 Reference Plan No.	-----
圖則編號 PLAN No.	LIC-MIS-696