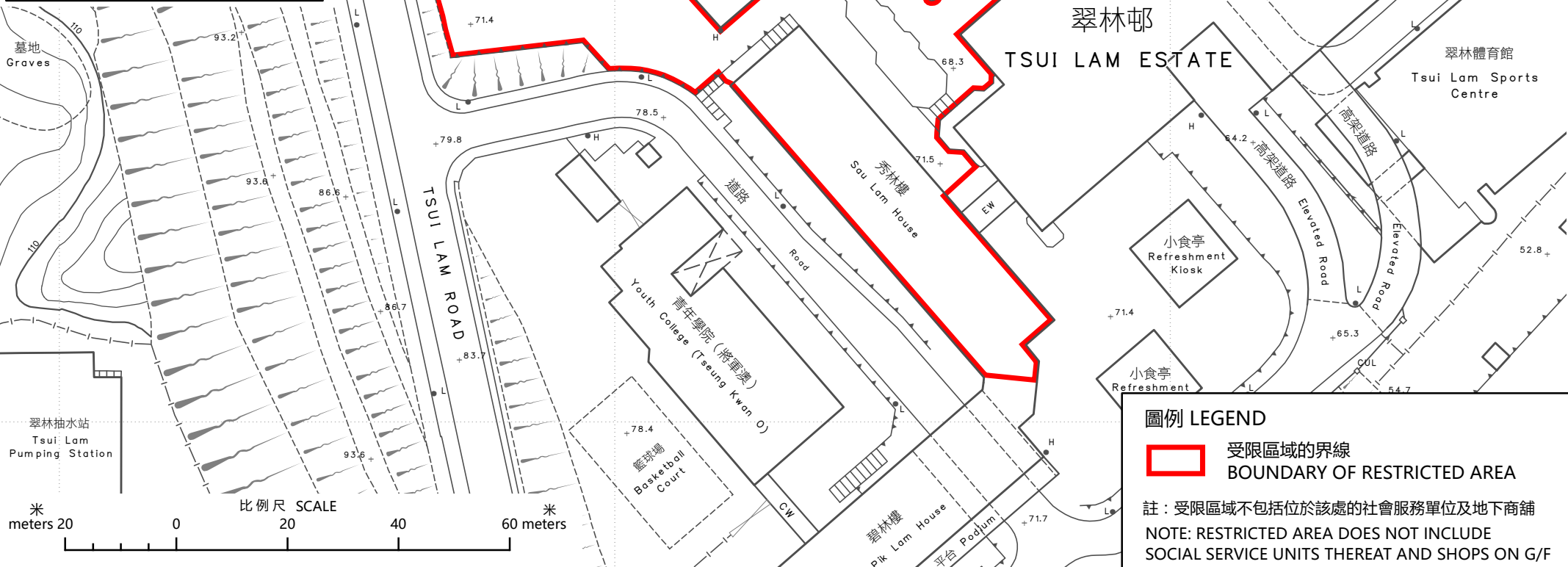
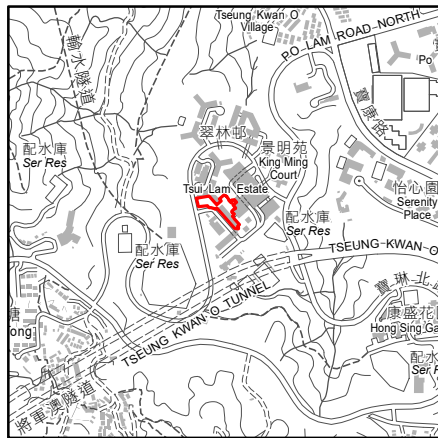



位置 LOCATION



圖例 LEGEND

 受限區域的界線
BOUNDARY OF RESTRICTED AREA

註：受限區域不包括位於該處的社會服務單位及地下商舖
NOTE: RESTRICTED AREA DOES NOT INCLUDE SOCIAL SERVICE UNITS THEREAT AND SHOPS ON G/F



只供識別用
FOR IDENTIFICATION PURPOSES ONLY

食物及衛生局
FOOD AND HEALTH BUREAU

© 香港特別行政區政府 - 版權所有
Copyright reserved - Hong Kong SAR Government

識別圖

於2022年5月16日作出的限制與檢測宣告
IDENTIFICATION PLAN

RESTRICTION-TESTING DECLARATION MADE ON 16 MAY 2022

檔案編號 File No. -----

測量圖編號 Survey Sheet No.11-NE-15C, 19B & 20A

發展藍圖編號 Layout Plan No. -----

參考圖編號 Reference Plan No. -----

圖則編號 PLAN No. LIC-MIS-699