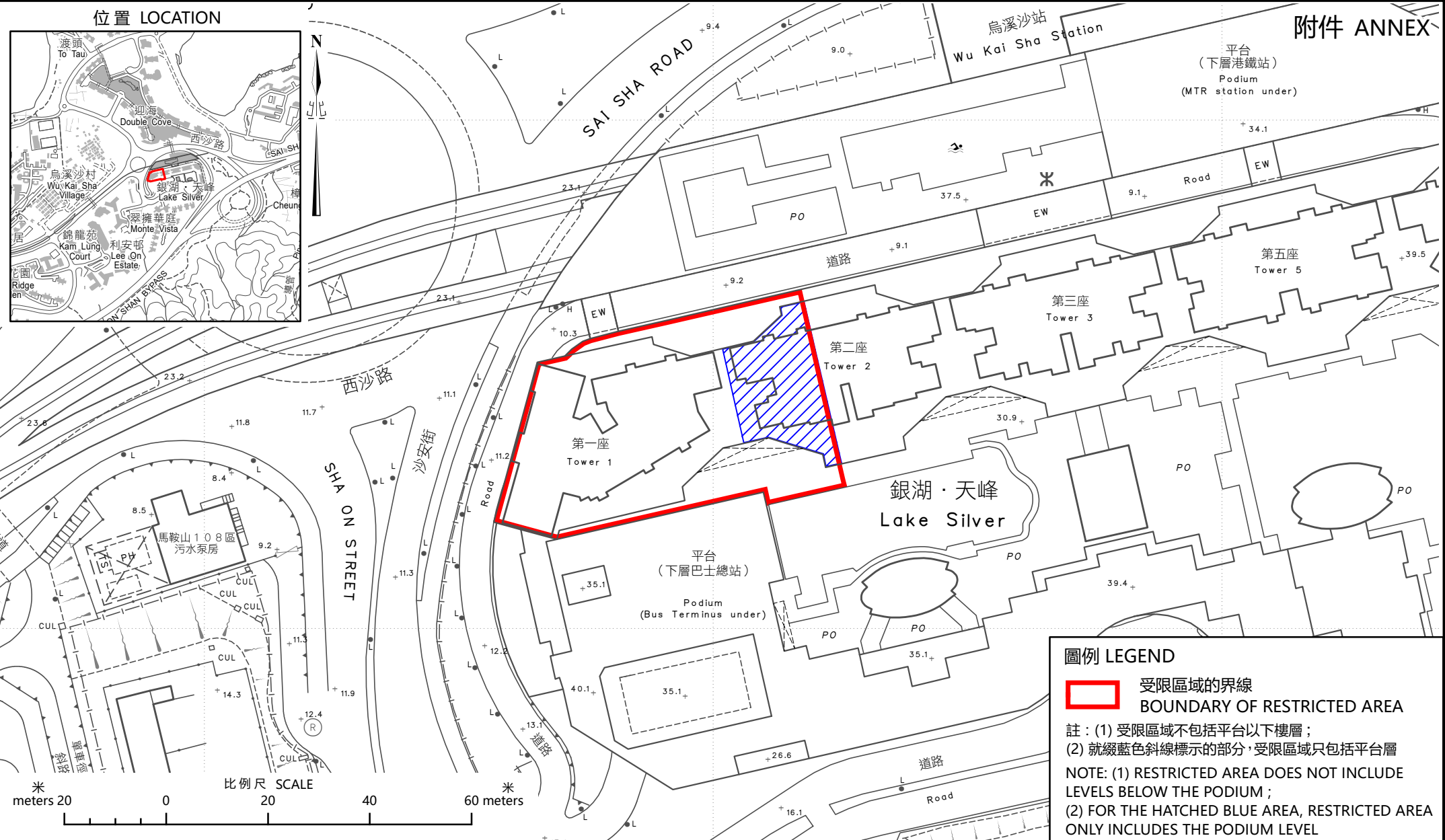
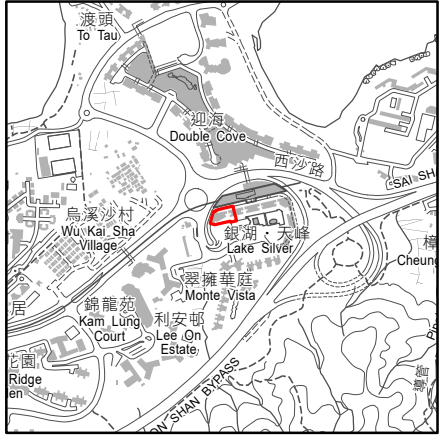



位置 LOCATION



圖例 LEGEND

 受限區域的界線
BOUNDARY OF RESTRICTED AREA

註：(1) 受限區域不包括平台以下樓層；
(2) 就該藍色斜線標示的部分，受限區域只包括平台層

NOTE: (1) RESTRICTED AREA DOES NOT INCLUDE LEVELS BELOW THE PODIUM ;
(2) FOR THE HATCHED BLUE AREA, RESTRICTED AREA ONLY INCLUDES THE PODIUM LEVEL

只供識別用
FOR IDENTIFICATION PURPOSES ONLY

食物及衛生局
FOOD AND HEALTH BUREAU

© 香港特別行政區政府 - 版權所有
Copyright reserved - Hong Kong SAR Government

識別圖
於2022年6月8日作出的限制與檢測宣告
IDENTIFICATION PLAN
RESTRICTION-TESTING DECLARATION MADE ON 8 JUNE 2022

檔案編號 File No. -----
測量圖編號 Survey Sheet No. 7-NE-19B
發展藍圖編號 Layout Plan No. -----
參考圖編號 Reference Plan No. -----
圖則編號 PLAN No. LIC-MIS-729