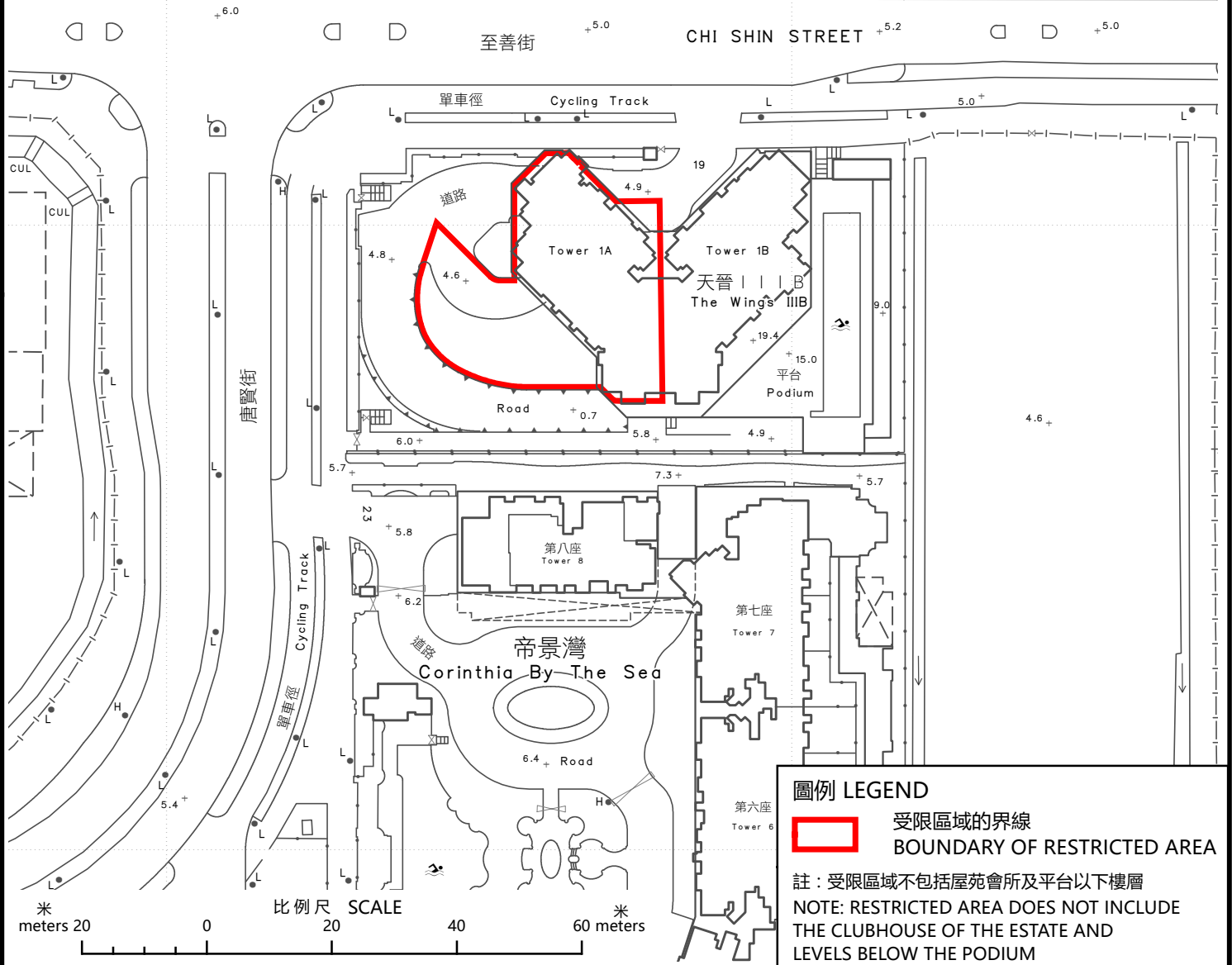
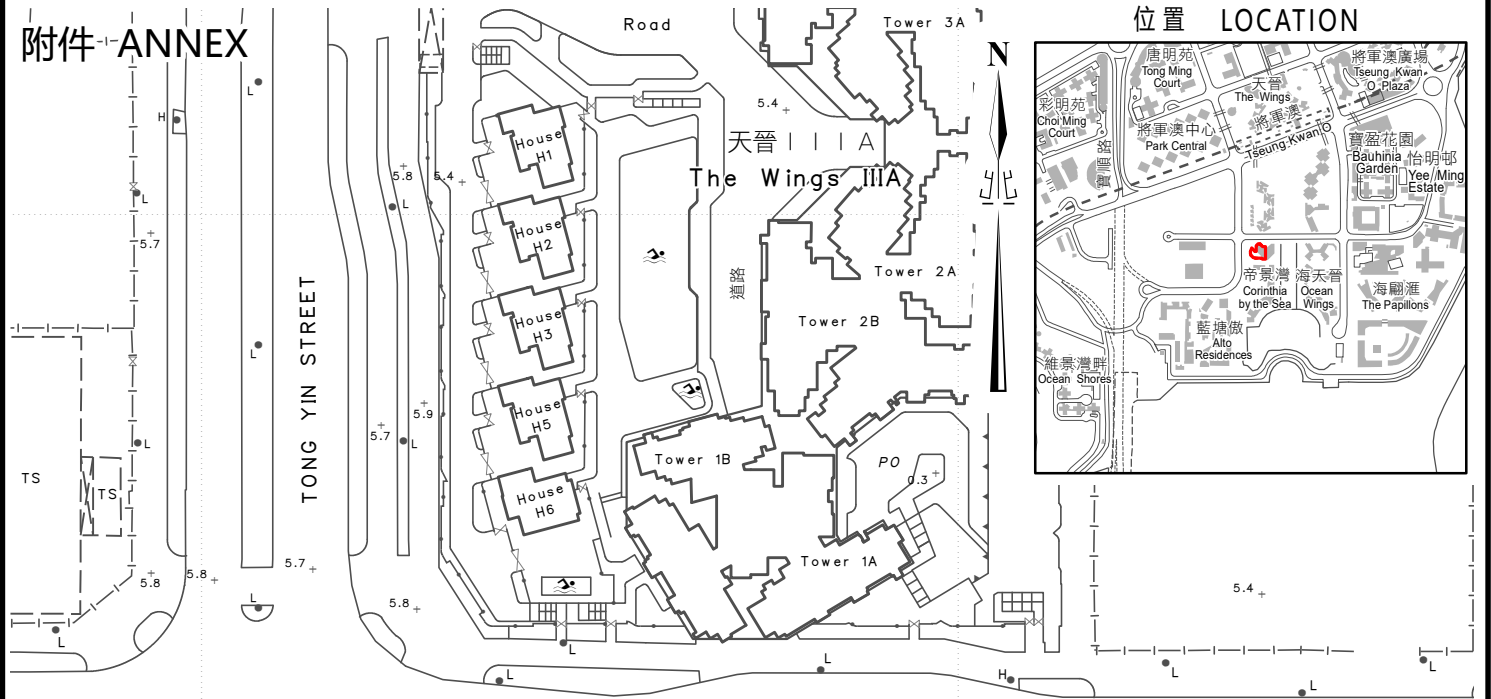



附件一 ANNEX

位置 LOCATION



圖例 LEGEND
 受限區域的界線
 BOUNDARY OF RESTRICTED AREA
 註：受限區域不包括屋苑會所及平台以下樓層
 NOTE: RESTRICTED AREA DOES NOT INCLUDE THE CLUBHOUSE OF THE ESTATE AND LEVELS BELOW THE PODIUM

只供識別用
 FOR IDENTIFICATION PURPOSES ONLY
 食物及衛生局
 FOOD AND HEALTH BUREAU
 © 香港特別行政區政府 - 版權所有
 Copyright reserved - Hong Kong SAR Government

識別圖
 於2022年6月20日作出的限制與檢測宣告
 IDENTIFICATION PLAN
 RESTRICTION-TESTING DECLARATION
 MADE ON 20 JUNE 2022

檔案編號 File No. -----
 測量圖編號 Survey Sheet No. 11-NE-25D
 發展藍圖編號 Layout Plan No. -----
 參考圖編號 Reference Plan No. -----
 圖則編號 PLAN No. LIC-MIS-742