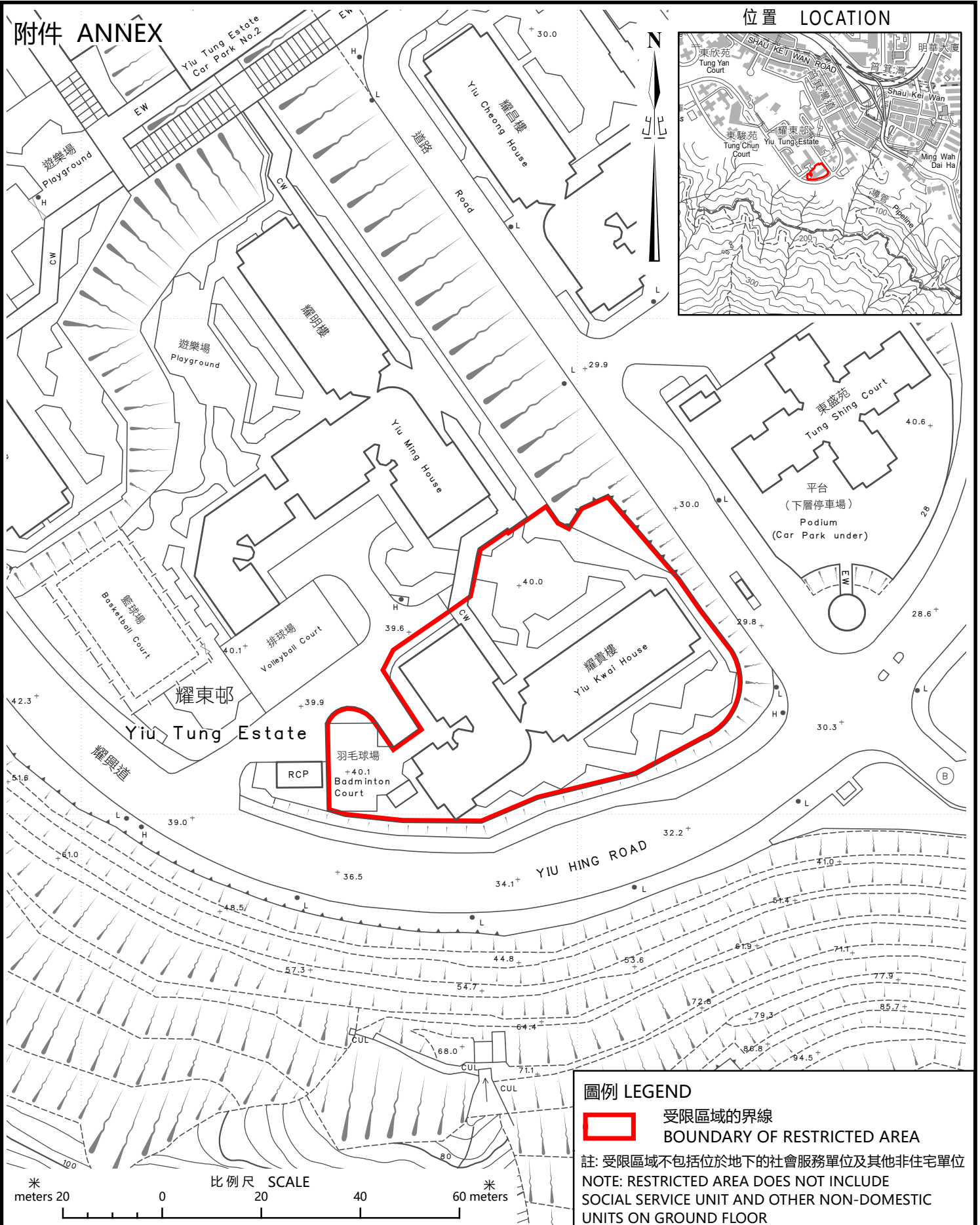
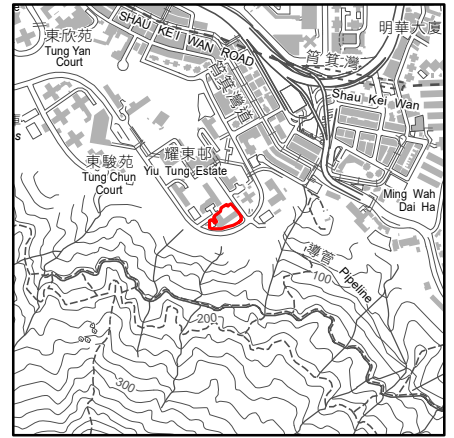



附件 ANNEX

位置 LOCATION



圖例 LEGEND

 受限區域的界線
BOUNDARY OF RESTRICTED AREA

註: 受限區域不包括位於地下的社會服務單位及其他非住宅單位
NOTE: RESTRICTED AREA DOES NOT INCLUDE SOCIAL SERVICE UNIT AND OTHER NON-DOMESTIC UNITS ON GROUND FLOOR

米 20 0 20 40 60 米
比例尺 SCALE

只供識別用
FOR IDENTIFICATION PURPOSES ONLY

食物及衛生局
FOOD AND HEALTH BUREAU

© 香港特別行政區政府 - 版權所有
Copyright reserved - Hong Kong SAR Government

識別圖
於2022年6月23日作出的限制與檢測宣告
IDENTIFICATION PLAN
RESTRICTION-TESTING DECLARATION
MADE ON 23 JUNE 2022

檔案編號 File No. -----
測量圖編號 Survey Sheet No. 11-SE-13A & 13B
發展藍圖編號 Layout Plan No. -----
參考圖編號 Reference Plan No. -----
圖則編號 PLAN No. LIC-MIS-745

日期 DATE: 23/6/2022