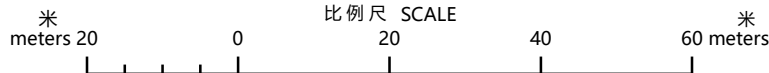
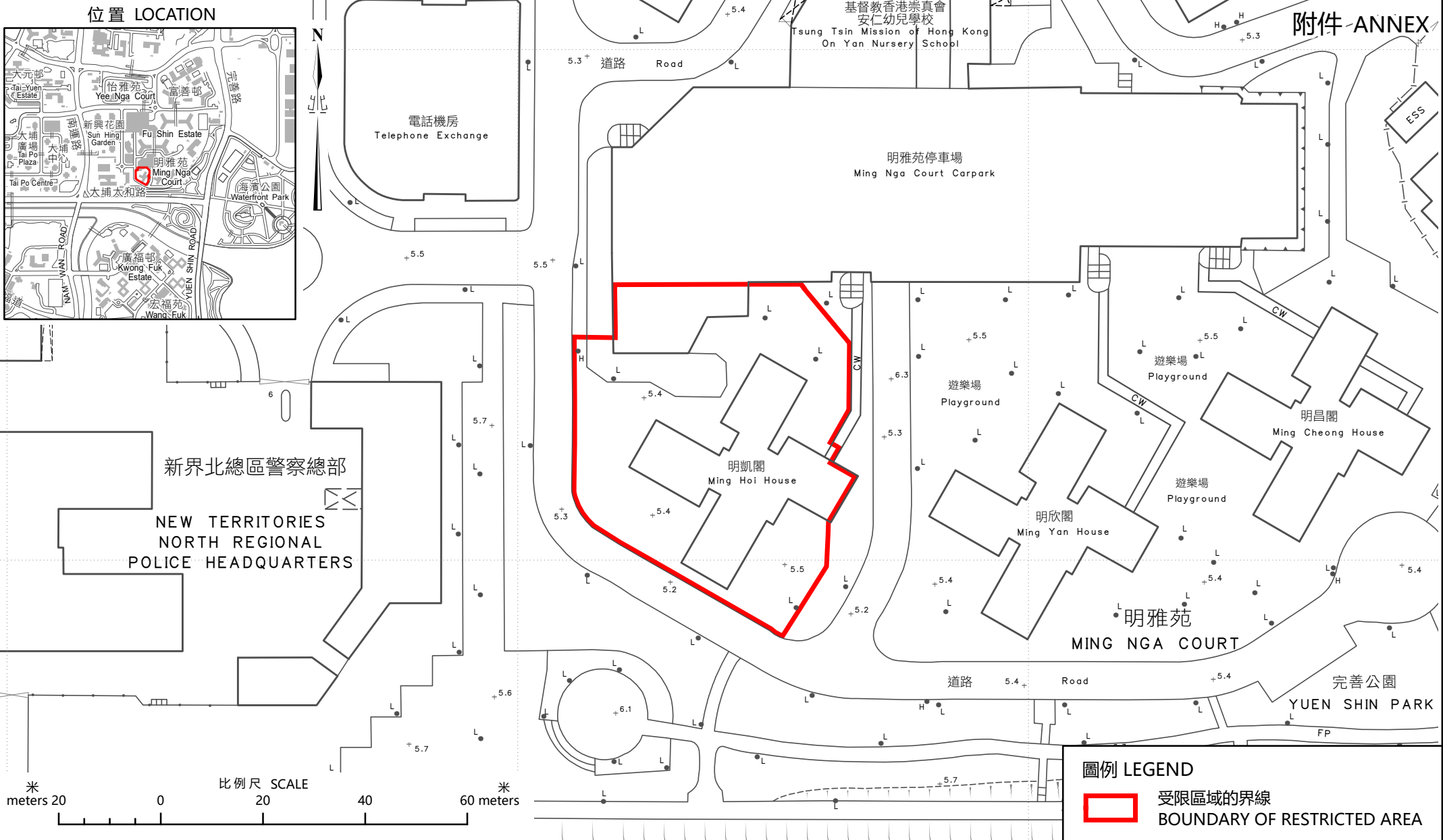
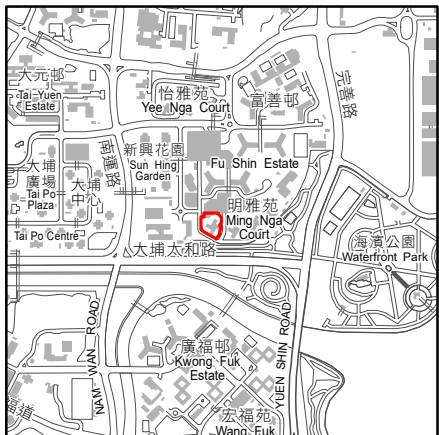


位置 LOCATION



**圖例 LEGEND**

 受限區域的界線  
BOUNDARY OF RESTRICTED AREA

只供識別用  
FOR IDENTIFICATION PURPOSES ONLY

**醫務衛生局**  
**HEALTH BUREAU**

© 香港特別行政區政府 - 版權所有  
Copyright reserved - Hong Kong SAR Government

**識別圖**

於2022年7月7日作出的限制與檢測宣告  
IDENTIFICATION PLAN  
RESTRICTION-TESTING DECLARATION MADE ON 7 JULY 2022

檔案編號 File No. -----

測量圖編號 Survey Sheet No. 7-NW-4D, 5C, 9B & 10A

發展藍圖編號 Layout Plan No. -----

參考圖編號 Reference Plan No. -----

**圖則編號 PLAN No. LIC-MIS-758**