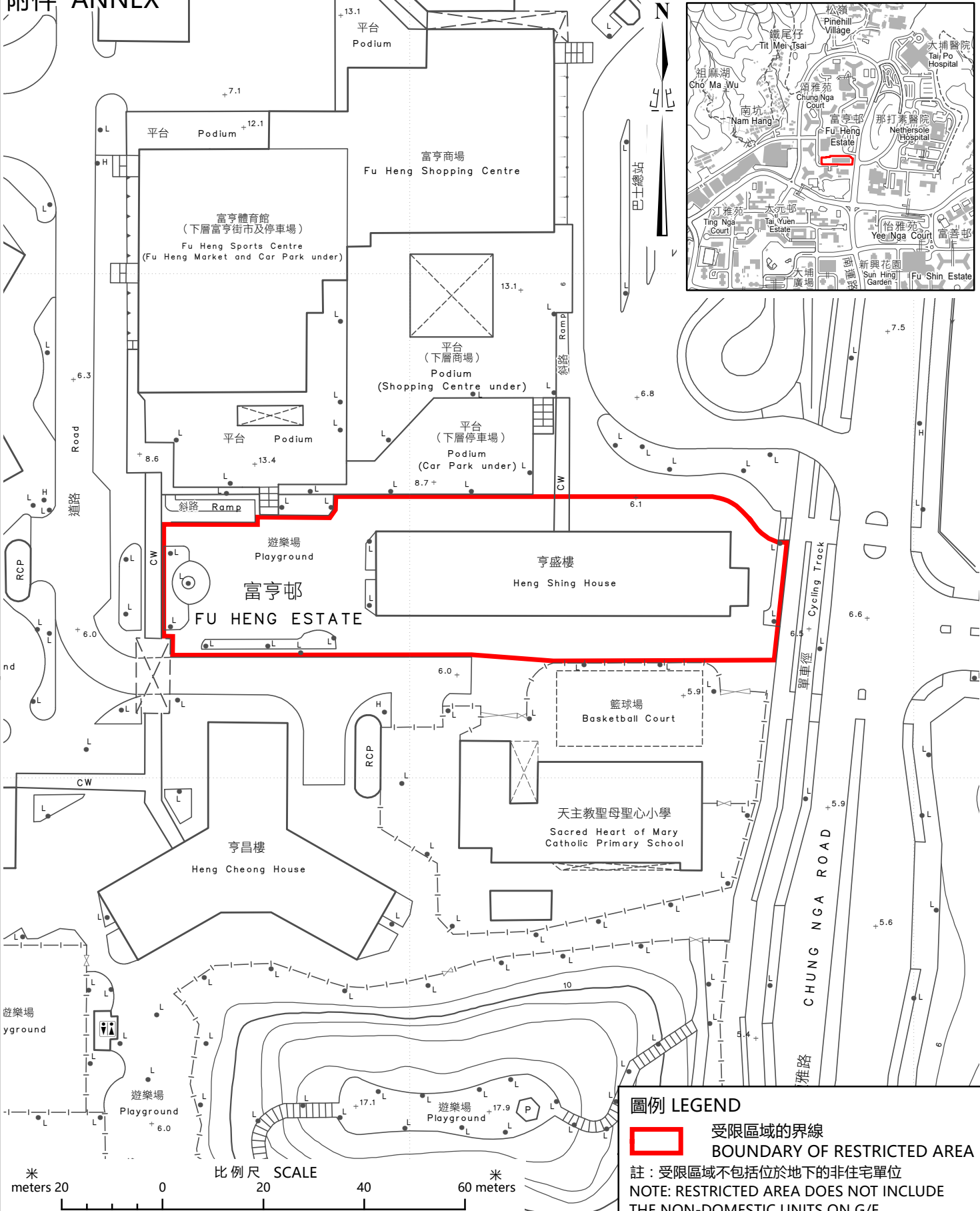
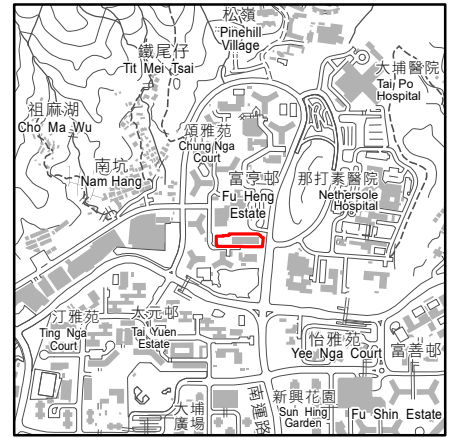



附件 ANNEX

位置 LOCATION



圖例 LEGEND

 受限區域的界線
BOUNDARY OF RESTRICTED AREA

註：受限區域不包括位於地下的非住宅單位
NOTE: RESTRICTED AREA DOES NOT INCLUDE THE NON-DOMESTIC UNITS ON G/F

只供識別用
FOR IDENTIFICATION PURPOSES ONLY

醫務衛生局
HEALTH BUREAU

© 香港特別行政區政府 - 版權所有
Copyright reserved - Hong Kong SAR Government

識別圖
於2022年7月12日作出的限制與檢測宣告
IDENTIFICATION PLAN
RESTRICTION-TESTING DECLARATION
MADE ON 12 JULY 2022

檔案編號 File No. -----
測量圖編號 Survey Sheet No. 7-NW-4B & 4D
發展藍圖編號 Layout Plan No. -----
參考圖編號 Reference Plan No. -----
圖則編號 PLAN No. LIC-MIS-763

日期 DATE: 12/7/2022