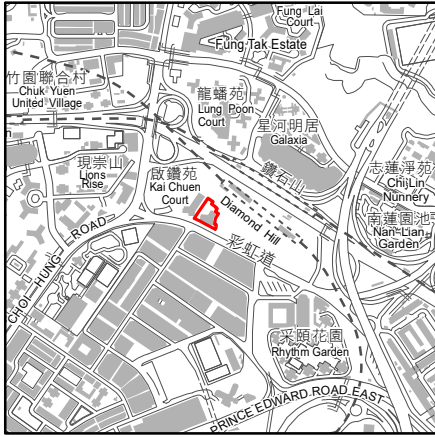
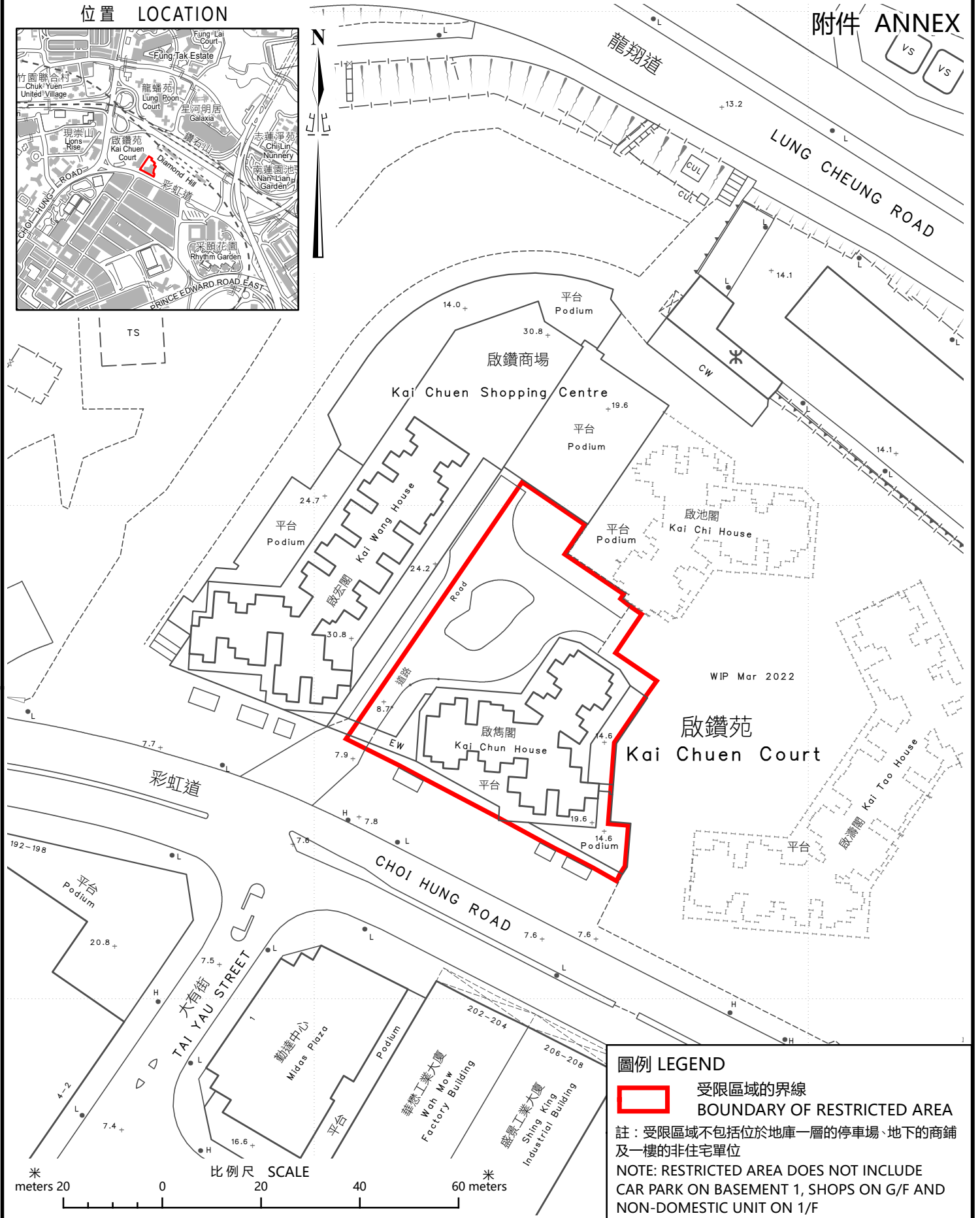



位置 LOCATION



附件 ANNEX



圖例 LEGEND

 受限區域的界線  
 BOUNDARY OF RESTRICTED AREA  
 註：受限區域不包括位於地庫一層的停車場、地下的商舖及一樓的非住宅單位  
 NOTE: RESTRICTED AREA DOES NOT INCLUDE CAR PARK ON BASEMENT 1, SHOPS ON G/F AND NON-DOMESTIC UNIT ON 1/F

只供識別用  
 FOR IDENTIFICATION PURPOSES ONLY

醫務衛生局  
 HEALTH BUREAU

© 香港特別行政區政府 - 版權所有  
 Copyright reserved - Hong Kong SAR Government

識別圖  
 於2022年7月16日作出的限制與檢測宣告  
 IDENTIFICATION PLAN  
 RESTRICTION-TESTING DECLARATION  
 MADE ON 16 JULY 2022

檔案編號 File No. -----  
 測量圖編號 Survey Sheet No. 11-NE-6B & 6D  
 發展藍圖編號 Layout Plan No. -----  
 參考圖編號 Reference Plan No. -----  
 圖則編號 PLAN No. LIC-MIS-769