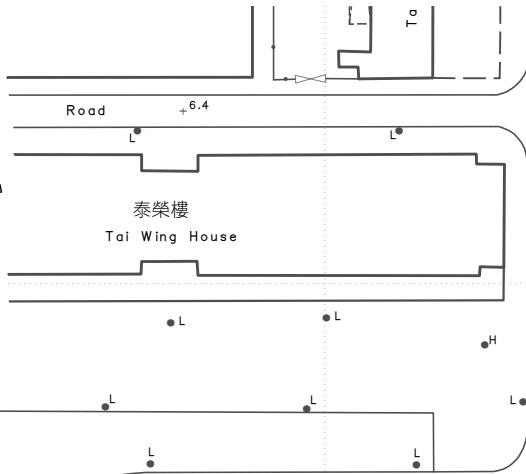
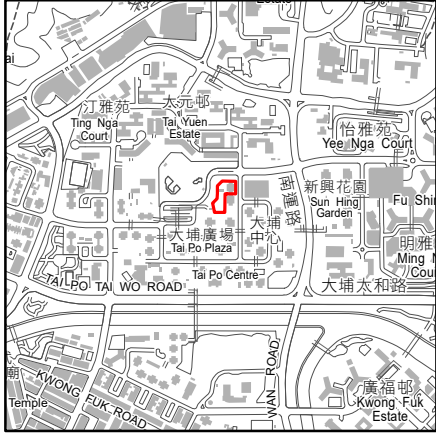
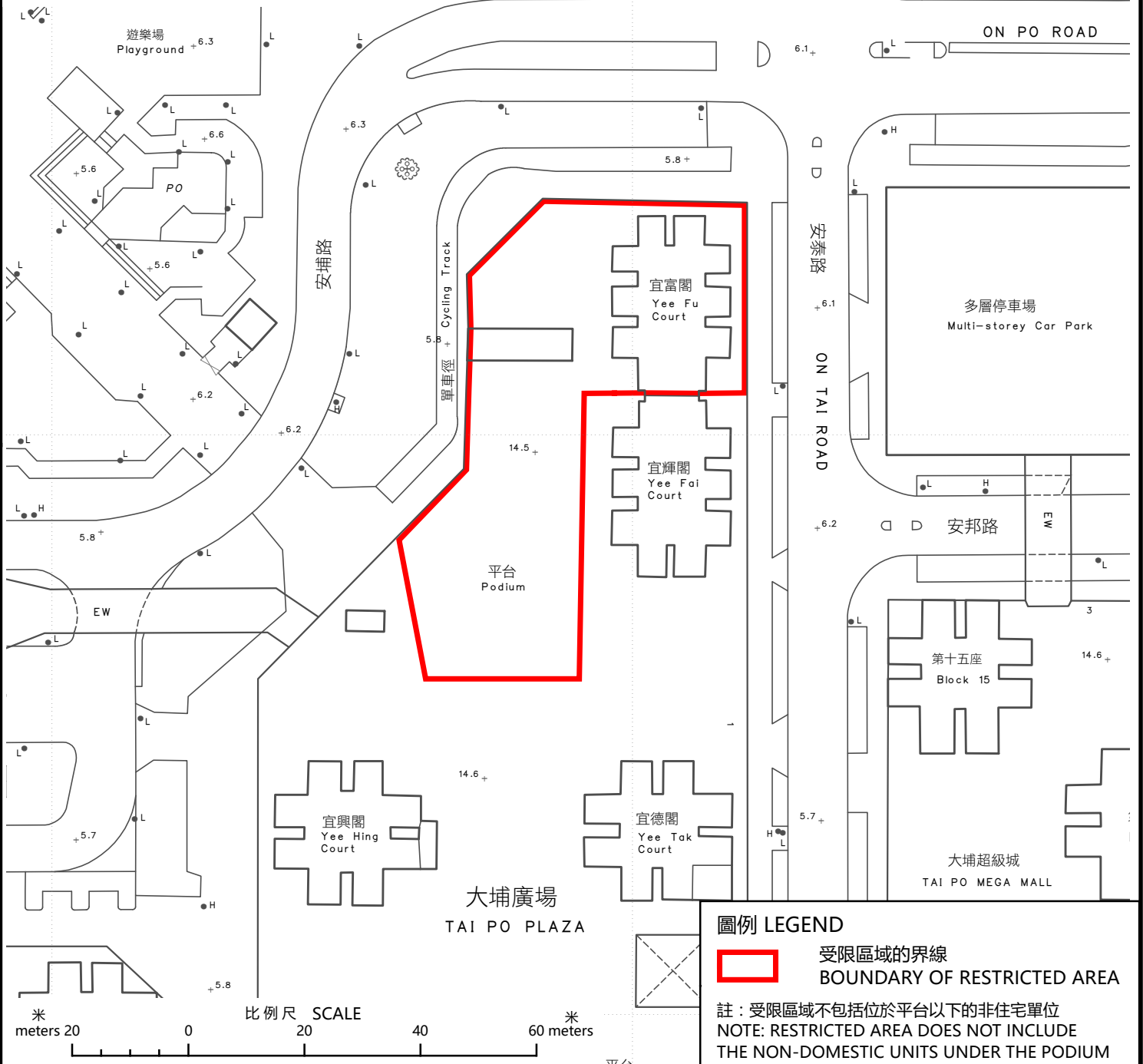
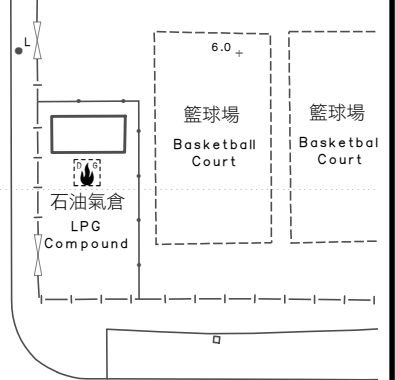


位置 LOCATION



附件 ANNEX



圖例 LEGEND

 受限區域的界線  
BOUNDARY OF RESTRICTED AREA

註：受限區域不包括位於平台以下的非住宅單位  
NOTE: RESTRICTED AREA DOES NOT INCLUDE THE NON-DOMESTIC UNITS UNDER THE PODIUM

只供識別用  
FOR IDENTIFICATION PURPOSES ONLY

醫務衛生局  
HEALTH BUREAU

香港特別行政區政府 - 版權所有  
Copyright reserved - Hong Kong SAR Government

識別圖  
於2022年7月20日作出的限制與檢測宣告  
IDENTIFICATION PLAN  
RESTRICTION-TESTING DECLARATION  
MADE ON 20 JULY 2022

檔案編號 File No. -----

測量圖編號 Survey Sheet No. 7-NW-4D

發展藍圖編號 Layout Plan No. -----

參考圖編號 Reference Plan No. -----

圖則編號 PLAN No. LIC-MIS-773

日期 DATE: 20/7/2022