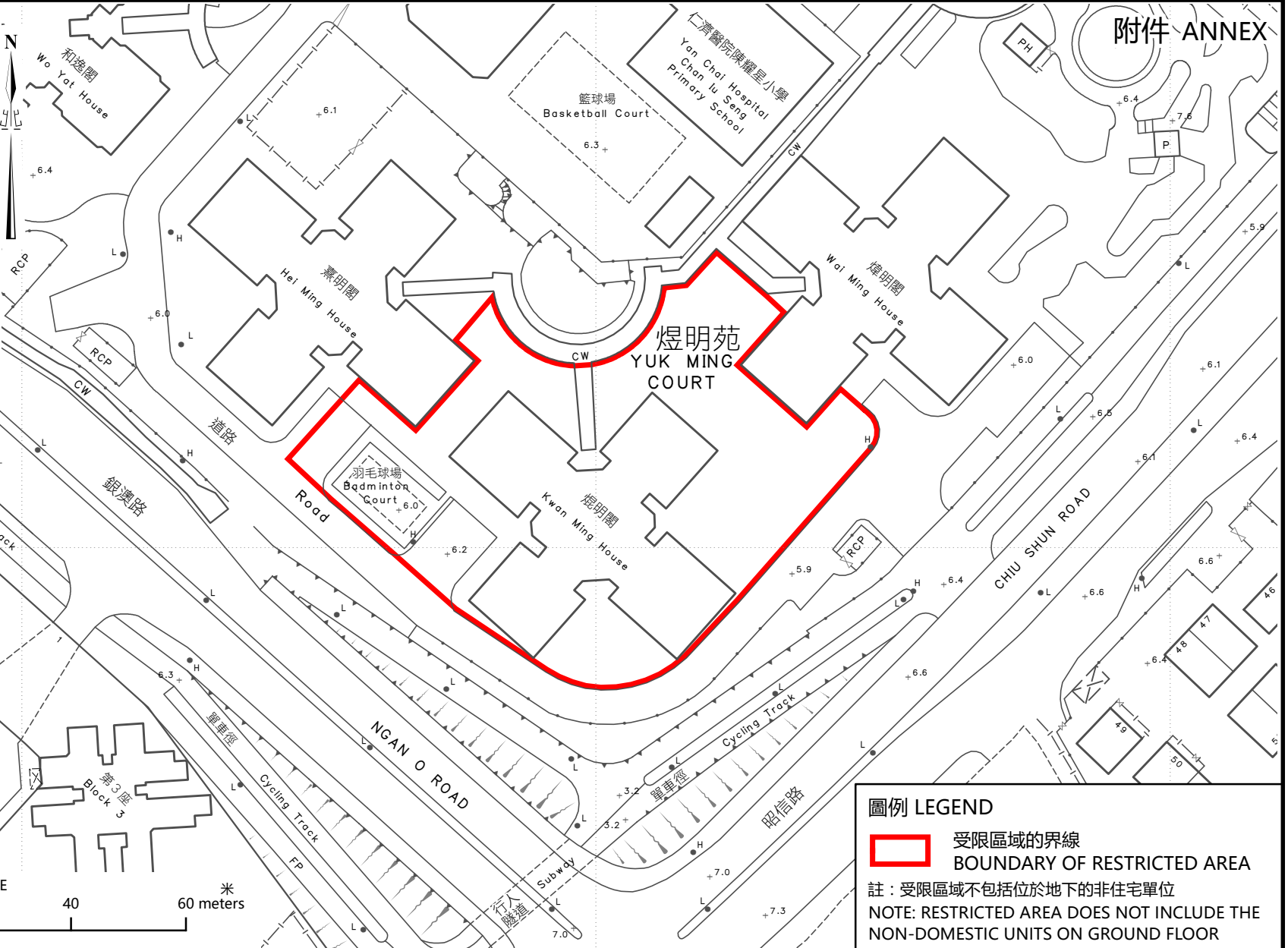
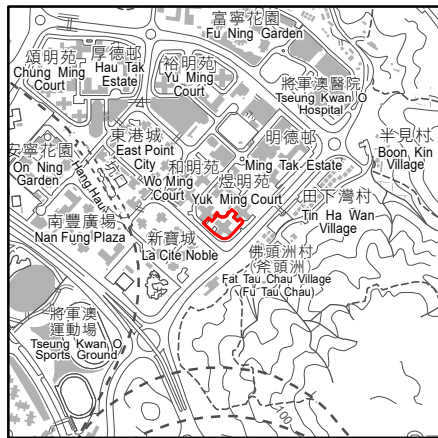



位置 LOCATION



**圖例 LEGEND**

 受限區域的界線  
BOUNDARY OF RESTRICTED AREA

註：受限區域不包括位於地下的非住宅單位  
NOTE: RESTRICTED AREA DOES NOT INCLUDE THE NON-DOMESTIC UNITS ON GROUND FLOOR



只供識別用  
FOR IDENTIFICATION PURPOSES ONLY

醫務衛生局  
HEALTH BUREAU

© 香港特別行政區政府 - 版權所有  
Copyright reserved - Hong Kong SAR Government

識別圖  
於2022年8月1日作出的限制與檢測宣告  
IDENTIFICATION PLAN  
RESTRICTION-TESTING DECLARATION MADE ON 1 AUGUST 2022

檔案編號 File No.	-----
測量圖編號 Survey Sheet No.	12-NW-16C
發展藍圖編號 Layout Plan No.	-----
參考圖編號 Reference Plan No.	-----
圖則編號 PLAN No.	LIC-MIS-780