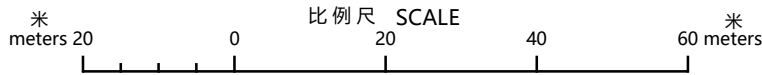
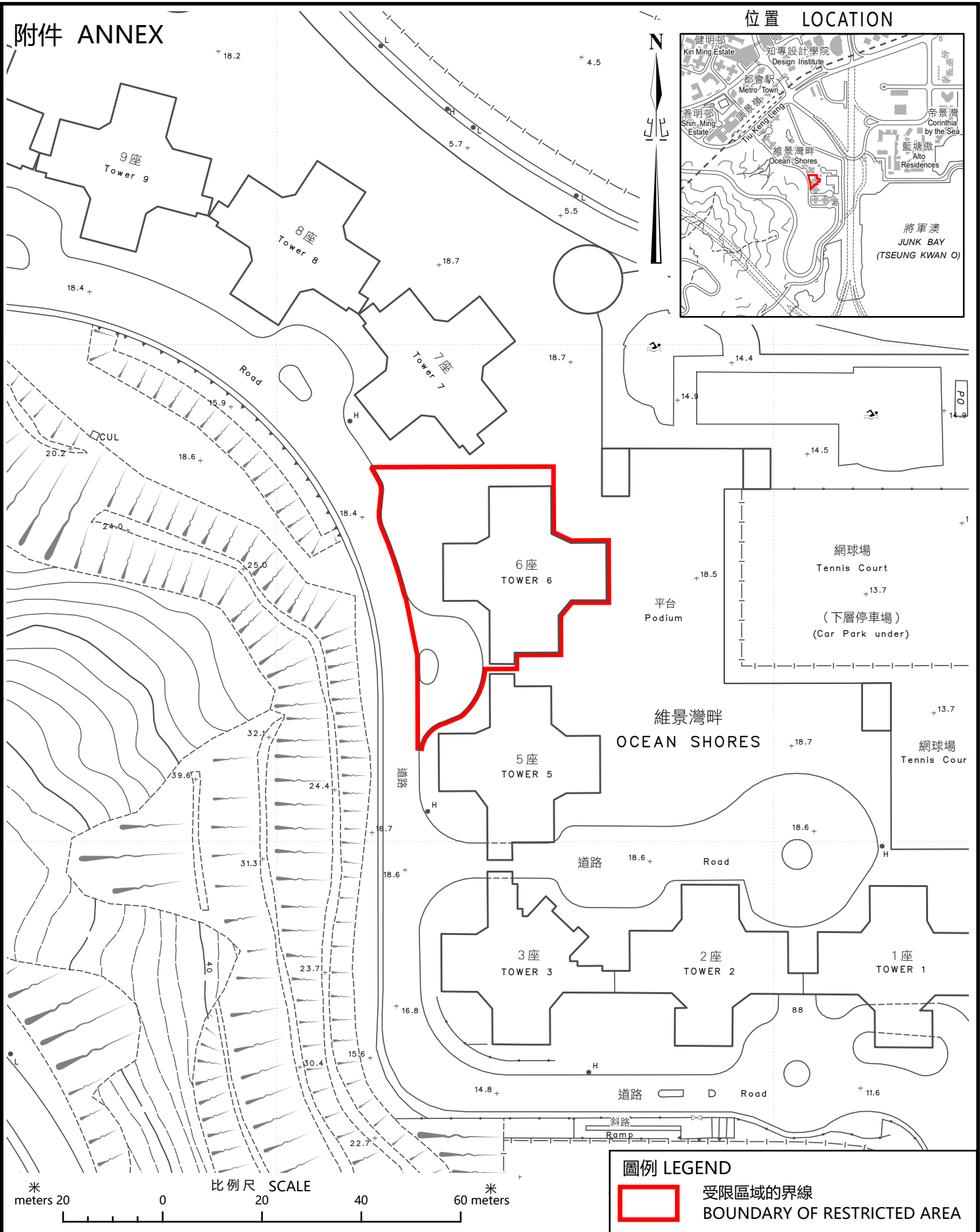
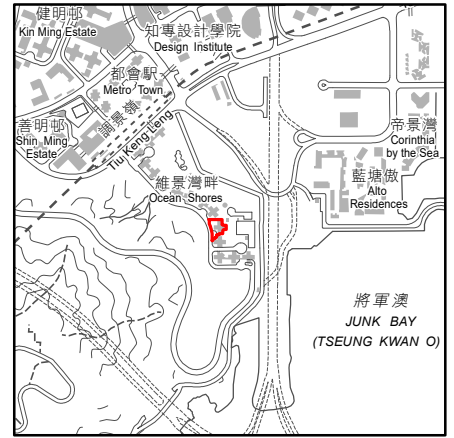


附件 ANNEX

位置 LOCATION



圖例 LEGEND

受限區域的界線
BOUNDARY OF RESTRICTED AREA

只供識別用
FOR IDENTIFICATION PURPOSES ONLY

醫務衛生局
HEALTH BUREAU

© 香港特別行政區政府 - 版權所有
Copyright reserved - Hong Kong SAR Government

識別圖
於2022年8月14日作出的限制與檢測宣告
IDENTIFICATION PLAN
RESTRICTION-TESTING DECLARATION
MADE ON 14 AUGUST 2022

檔案編號 File No. -----
測量圖編號 Survey Sheet No. 11-NE-25C & 25D, 11-SE-5A & 5B
發展藍圖編號 Layout Plan No. -----
參考圖編號 Reference Plan No. -----
圖則編號 PLAN No. LIC-MIS-789

日期 DATE: 14/8/2022