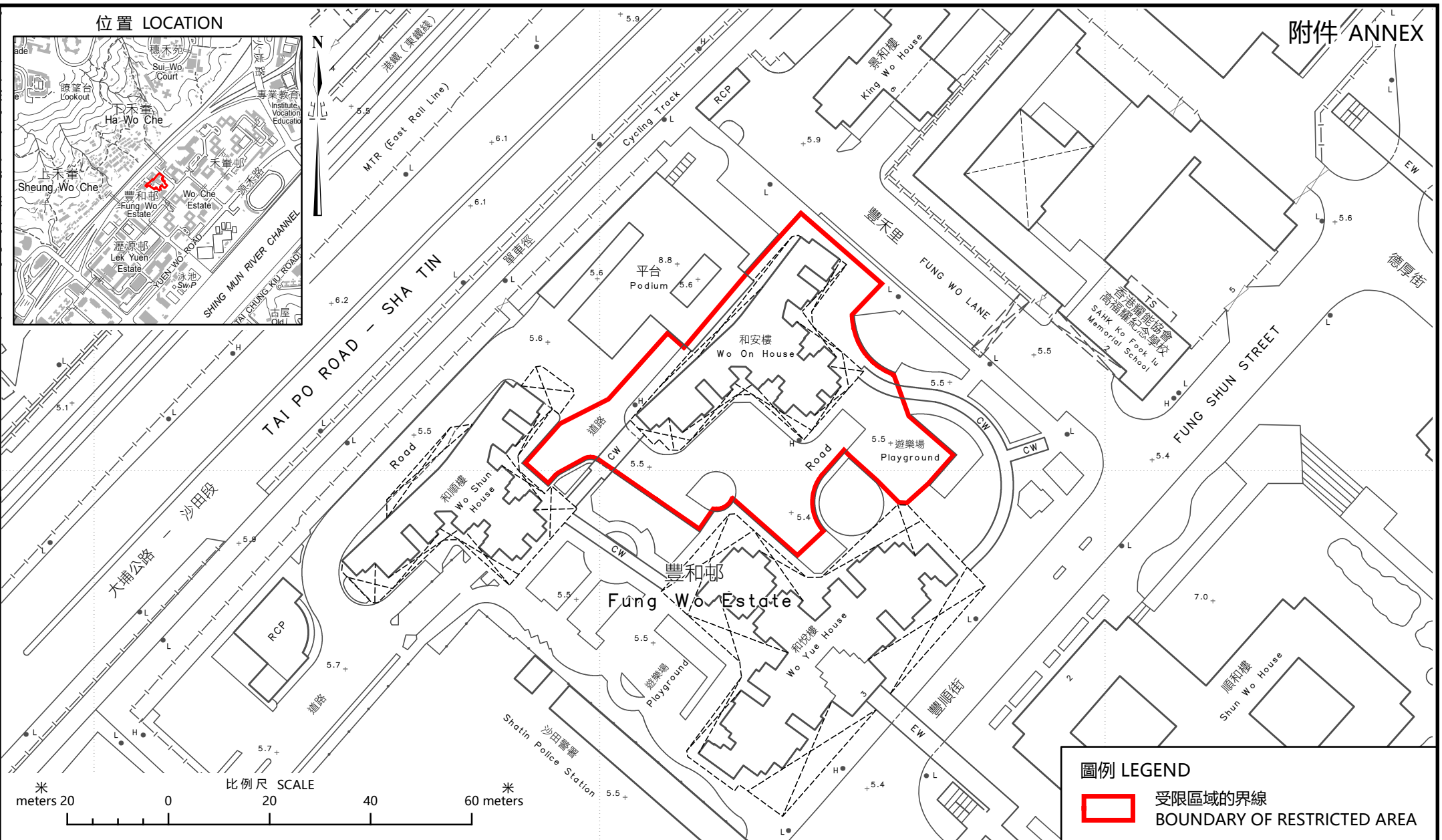
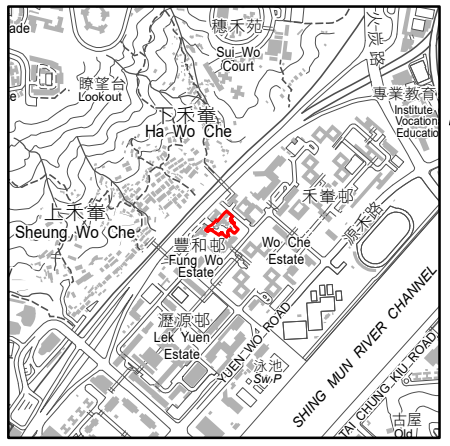
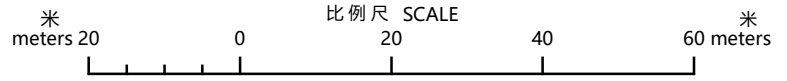


位置 LOCATION



圖例 LEGEND

受限區域的界線
BOUNDARY OF RESTRICTED AREA



只供識別用
FOR IDENTIFICATION PURPOSES ONLY

醫務衛生局
HEALTH BUREAU

© 香港特別行政區政府 - 版權所有
Copyright reserved - Hong Kong SAR Government

識別圖
於2022年9月1日作出的限制與檢測宣告
IDENTIFICATION PLAN
RESTRICTION-TESTING DECLARATION MADE ON 1 SEPTEMBER 2022

檔案編號 File No. -----

測量圖編號 Survey Sheet No. 7-SE-6C & 11A

發展藍圖編號 Layout Plan No. -----

參考圖編號 Reference Plan No. -----

圖則編號 PLAN No. LIC-MIS-796