

政府接收西區海底隧道 過海隧道首階段收費調整 - 「633」固定收費方案 「易通行」於西區海底隧道實施安排

傳媒簡報 Media Briefing





00:00

8月2日零時零分

- 接收西區海底隧道
- 三條過海隧道實施「633」固定收費



05:00

8月6日上午5時

- 西隧實施「易通行」

(1) 接收西區海底隧道 「633」固定收費

西區海底隧道

- 1997年4月30日通車，全長2公里，平均每日車流量約68,000架次
- 西隧以「建造、營運及移交」模式建造，為期30年的專營權即將屆滿
- 由2023年8月2日零時零分起，西隧會由政府接收成為政府隧道



接收西隧的準備工作

5

狀況勘測及修葺

- 完成西隧的狀況勘測，確認西隧保持在修葺妥當的狀況

日常營運

- 透過公開招標聘用隧道營辦商負責日常營運和管理

移交安排

- 聘請和培訓員工，包括優先聘用西隧現任前線員工
- 檢查和接收西隧設備

過海隧道首階段收費調整 - 633固定收費方案

6

2023年8月2日凌晨起實施

	西隧 [^]	紅隧	東隧
私家車	全日60元	全日30元	
的士	全日25元 [#]		
其他車種*	維持不變		

[^] 西隧有限公司售出以繳付西隧費用的隧道費代用券，以及現時提供的商業推廣優惠，包括深宵優惠及贈券等，將隨專營權屆滿而終止

[#] 與目前的附加費安排相同，乘客須支付去程(\$25)及回程(\$25)隧道費，即共\$50，若在過海的士站上車則除外。
東隧亦將不設無載客的士收費類別

* 包括電單車、機動三輪車、貨車、小巴及巴士

過海隧道首階段收費調整 - 633固定收費方案

7

- 新隧道費通告將會在顯眼位置展示
- 在8月2日零時零分，西隧和東隧將短暫封閉約五分鐘，更新收費設備

(2) 西隧實施「易通行」

 HKEToll 易通行

「易通行」實施計劃

9

- 紅磡海底隧道已實施「易通行」
- 由8月6日上午5時起在西區海底隧道實施
- 由8月27日上午5時起在東區海底隧道實施



「易通行」收費感應器

往九龍方向的收費區感應器



往港島方向的收費區感應器



收費廣場現時的交通安排 (往香港方向)


11



收費廣場在易通行實施後的交通安排 (往香港方向)



收費廣場在易通行實施後的交通安排 (往香港方向)



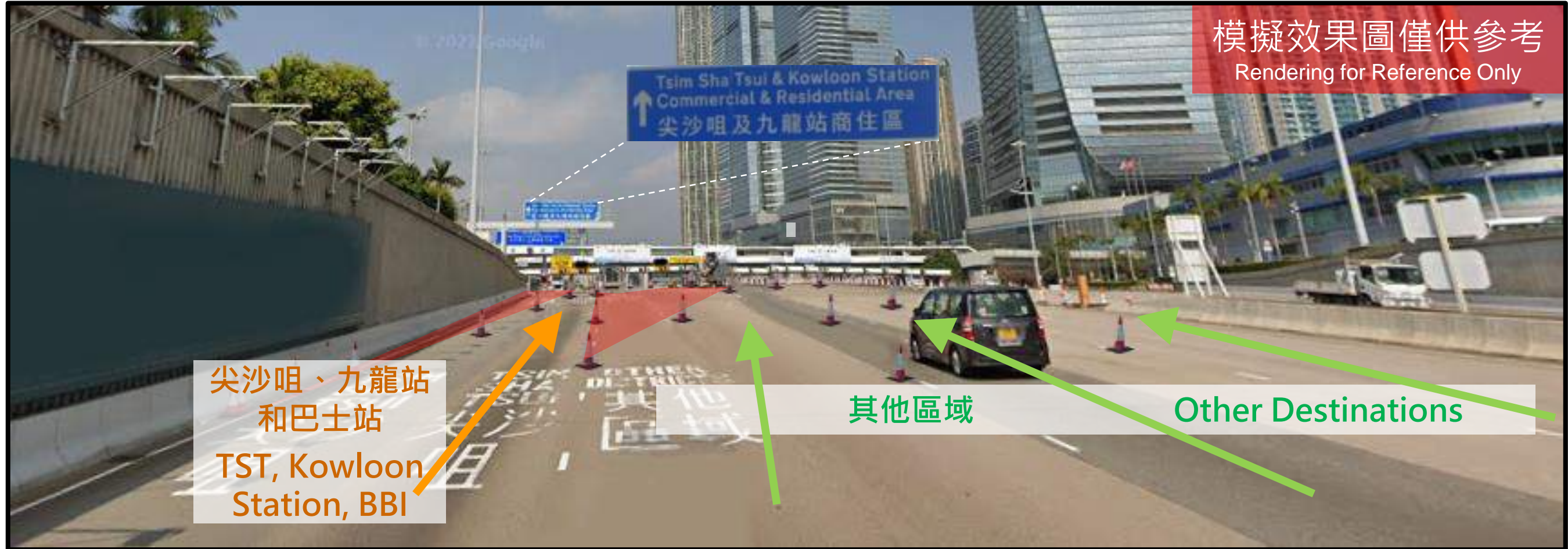
收費廣場現時的交通安排 (往九龍方向)



收費廣場在易通行實施後的交通安排 (往九龍方向)



收費廣場在易通行實施後的交通安排 (往九龍方向)

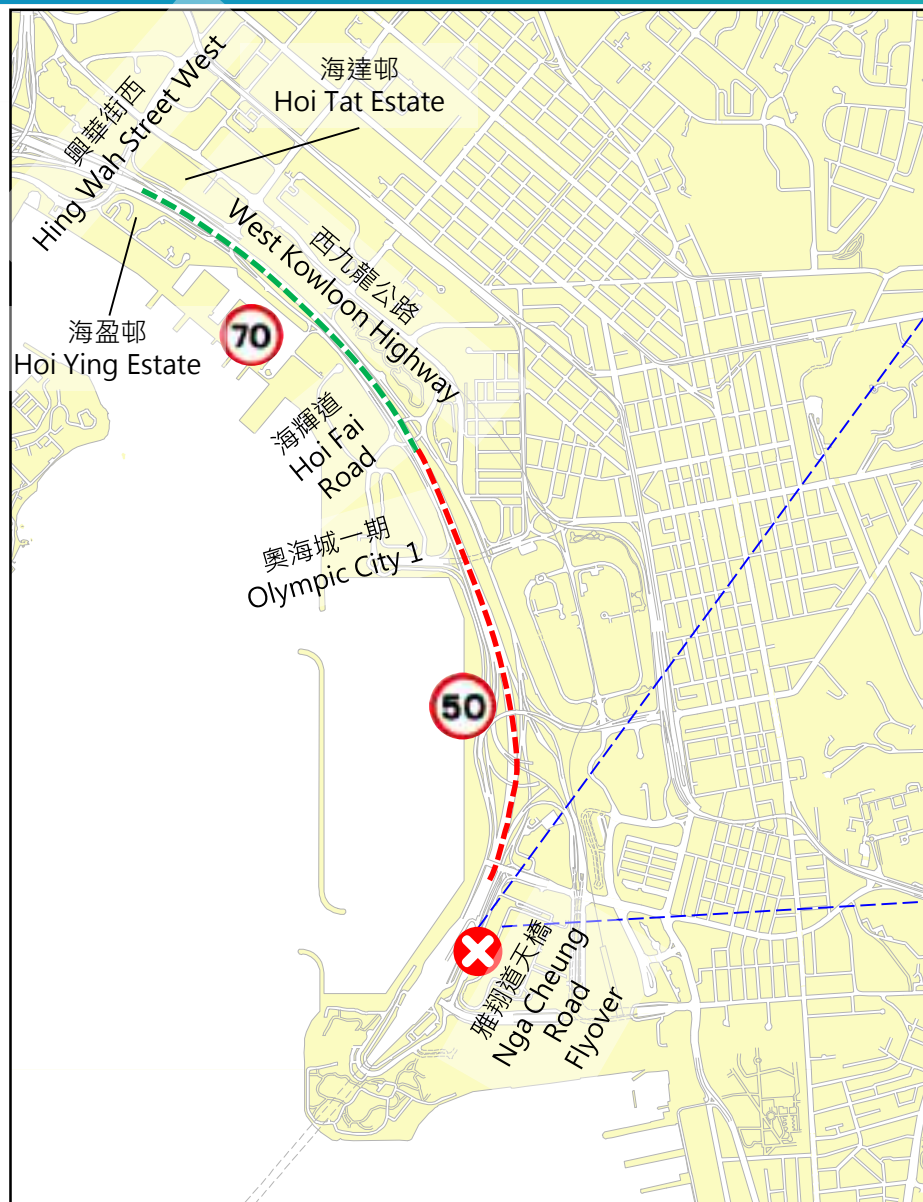


收費廣場的交通安排(易通行實施後)



配合實施「易通行」的臨時封路安排 - 九龍

22:00 - 04:00



圖例 Legend

- 車速限制降低至每小時70公里
Reduction of Speed Limit to 70km/hr
- 車速限制降低至每小時50公里
Reduction of Speed Limit to 50km/hr
- 改道點
Diversion Point

配合實施「易通行」的臨時封路安排 - 九龍



西九龍公路 West Kowloon Highway



雅翔道天橋 Nga Cheung Road Flyover



雅翔道 Nga Cheung Road






連翔道 Lin Cheung Road



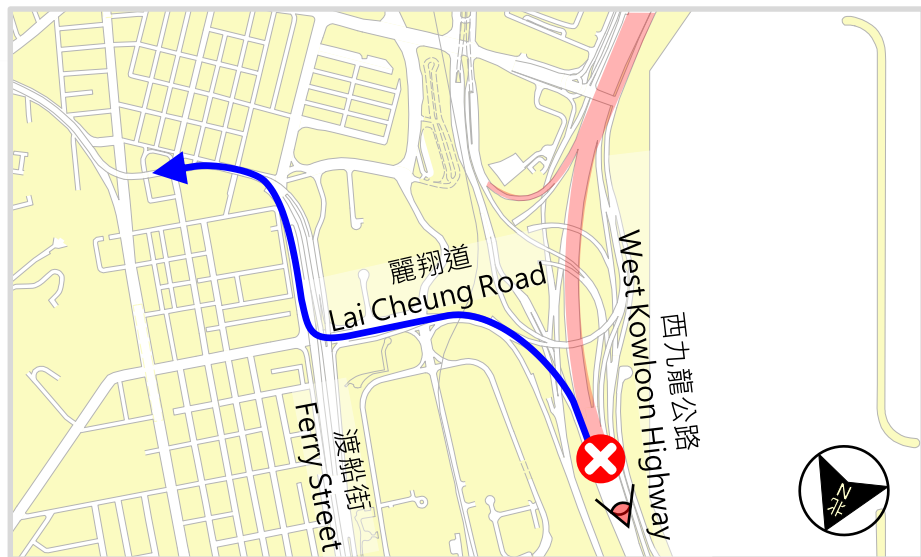
佐敦道天橋 (巴士線專用入口)
Jordan Road Flyover (Bus Only Entrance)

圖例 Legend



-  往西區海底隧道的駕駛路線
Driving Direction towards WHC
-  封閉路段 Road Closure Section
-  改道點/Diversion Point

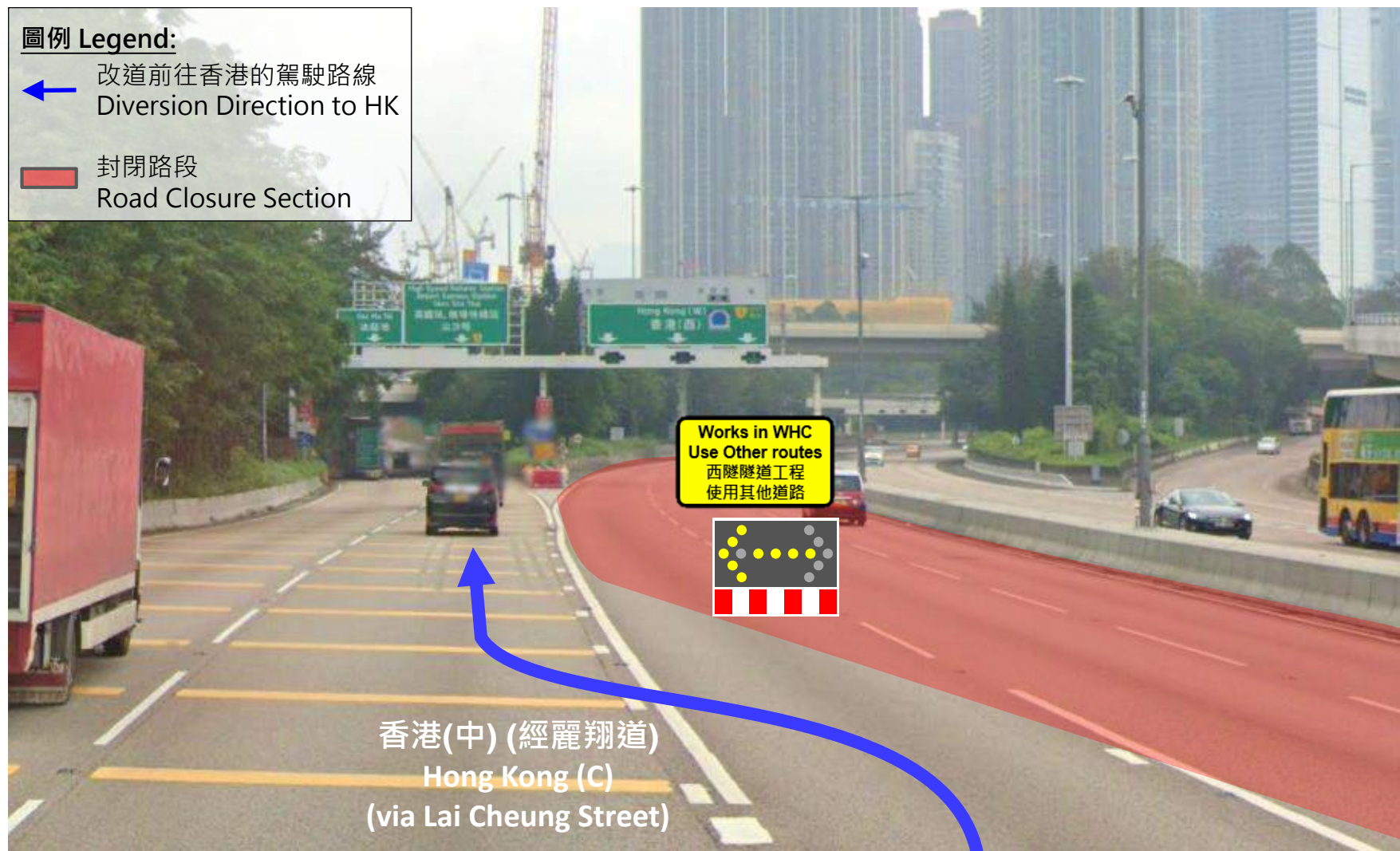
04:00 - 05:00

臨時封路安排 - 西九龍公路



圖例 Legend:

-  改道前往香港的駕駛路線
Diversion Direction to HK
-  封閉路段
Road Closure Section

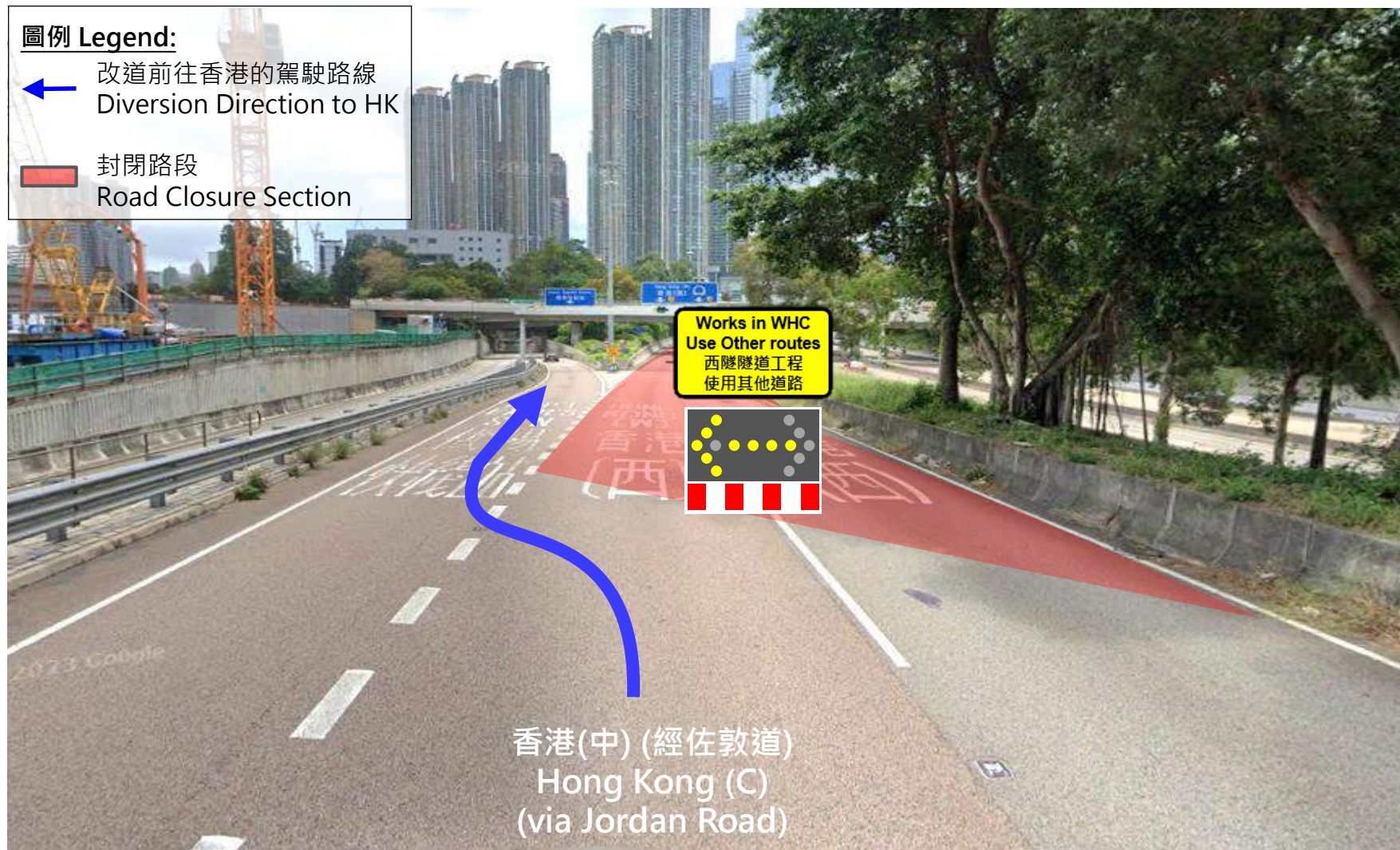


臨時封路安排 - 雅翔道

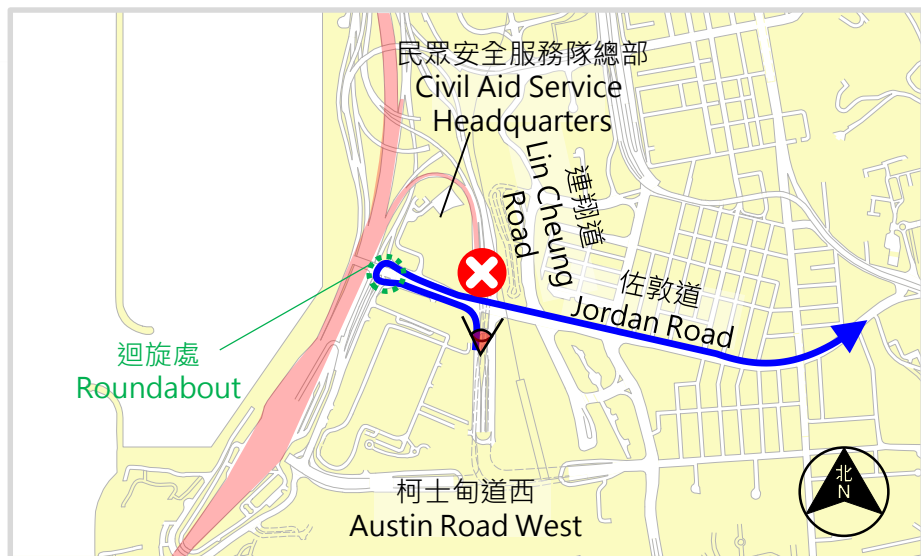


圖例 Legend:

-  改道前往香港的駕駛路線
Diversion Direction to HK
-  封閉路段
Road Closure Section

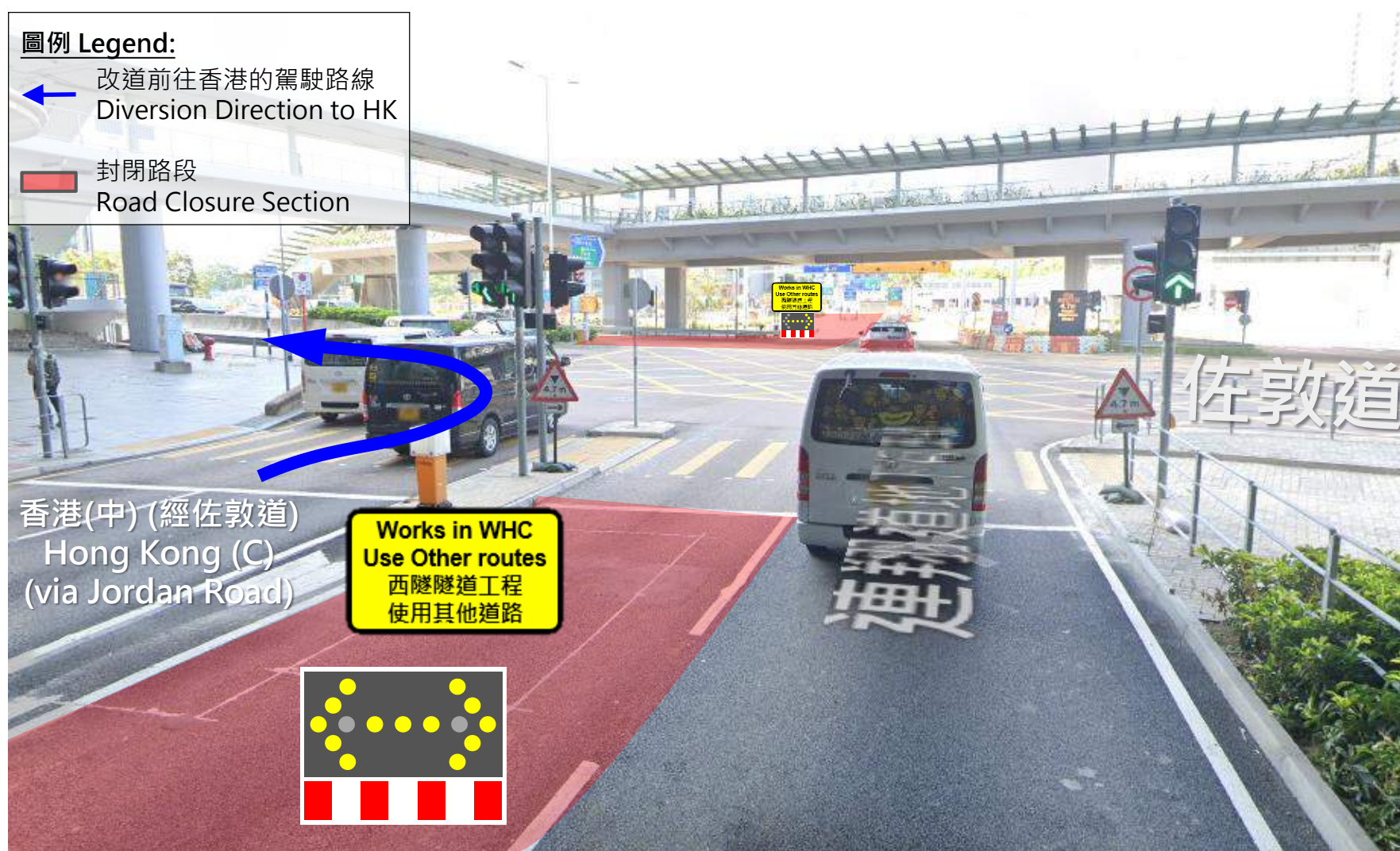


臨時封路安排 - 連翔道




圖例 Legend:

-  改道前往香港的駕駛路線
Diversion Direction to HK
-  封閉路段
Road Closure Section



香港(中) (經佐敦道)
Hong Kong (C)
(via Jordan Road)

**Works in WHC
Use Other routes
西隧隧道工程
使用其他道路**



臨時封路安排 - 雅翔道天橋



圖例 Legend:

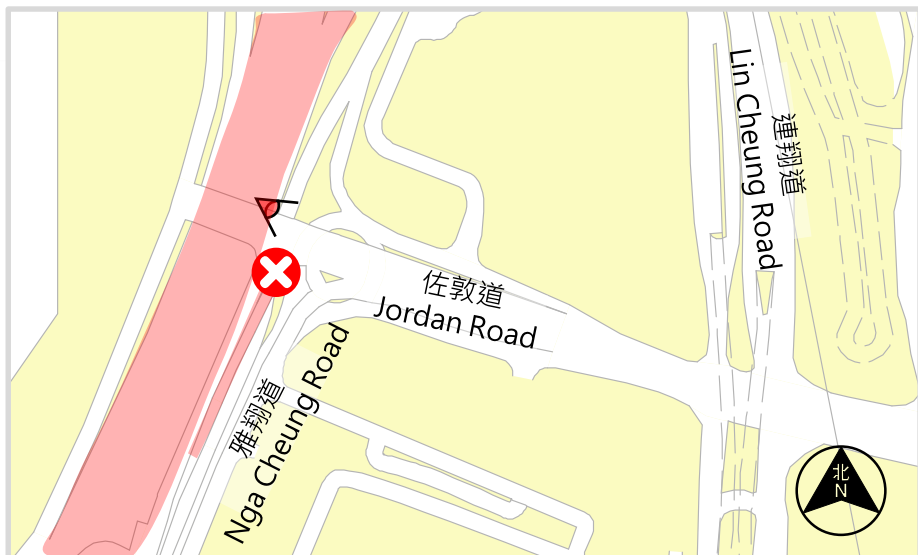
← 改道前往香港的駕駛路線
Diversion Direction to HK

封閉路段
Road Closure Section



香港(中) (經佐敦道)
Hong Kong (C)
(via Jordan Road)

臨時封路安排 - 佐敦道天橋



圖例 Legend:

- ← 改道前往香港的駕駛路線
Diversion Direction to HK
- 封閉路段
Road Closure Section



配合實施「易通行」的臨時封路安排 - 香港



干諾道西 (東行)
Connaught Road West (Eastbound)



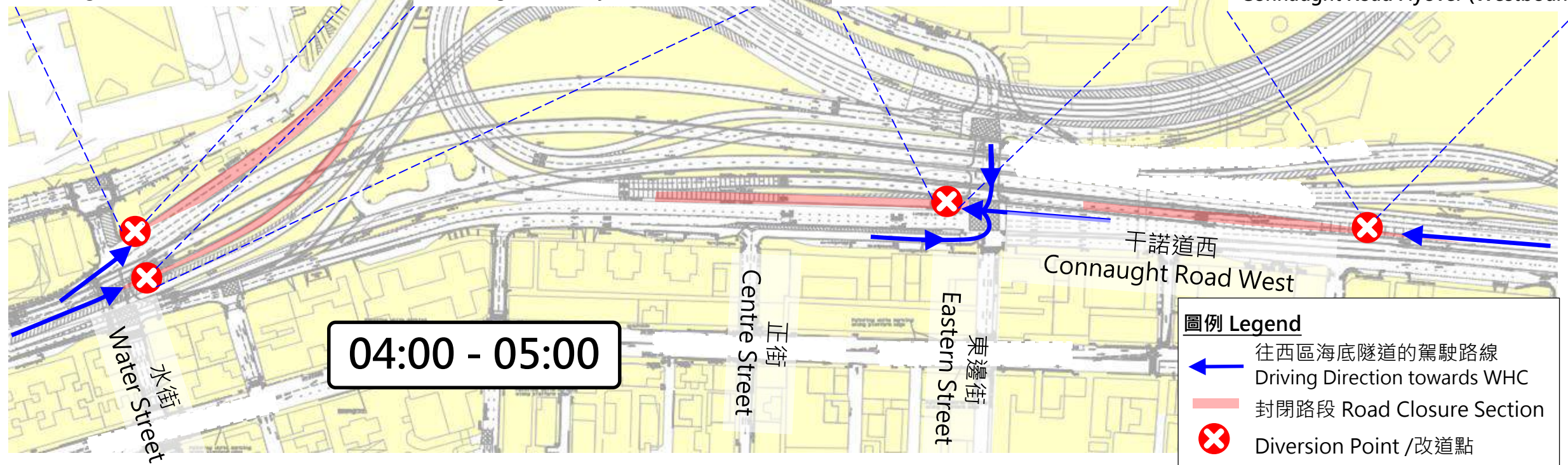
干諾道天橋 (東行)
Connaught Road Flyover (Eastbound)



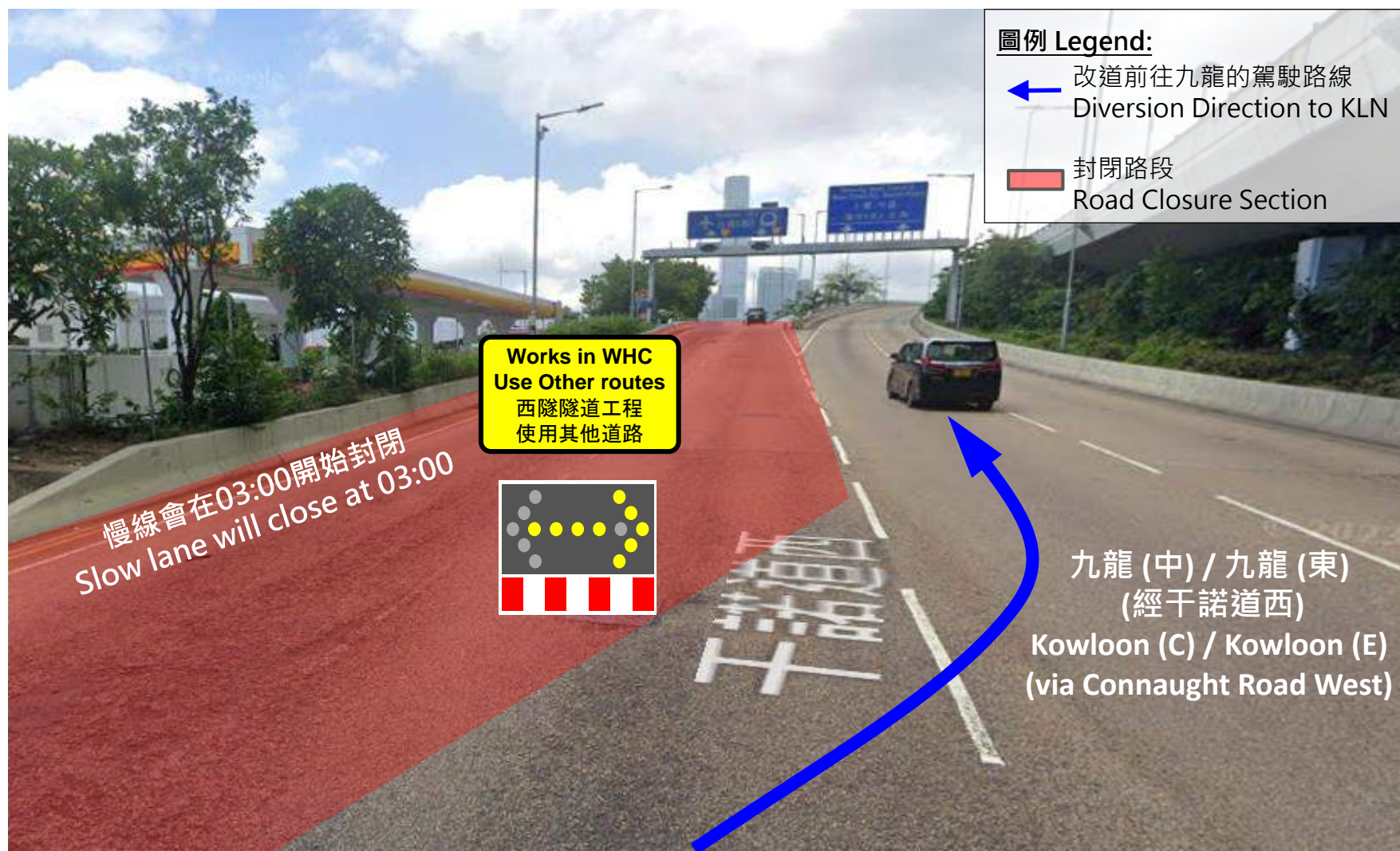
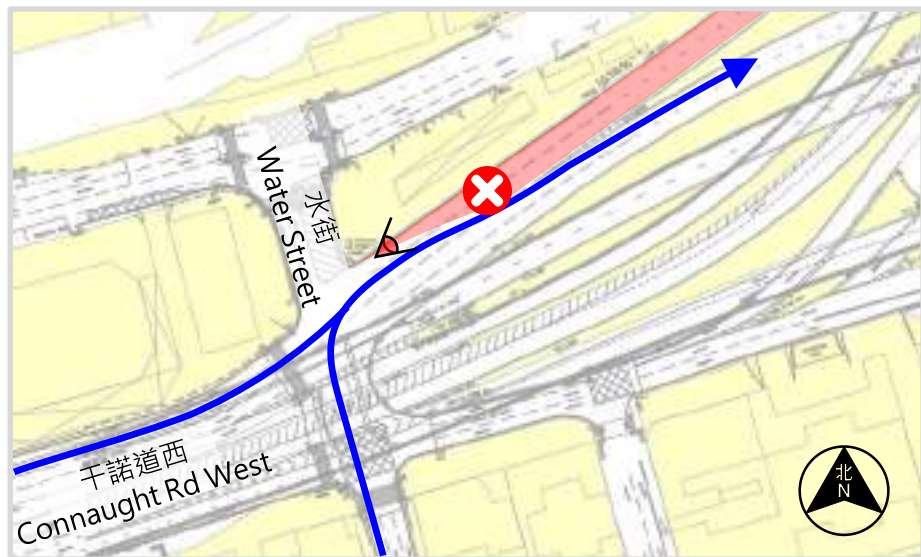
干諾道西 (西行)
Connaught Road West (Westbound)



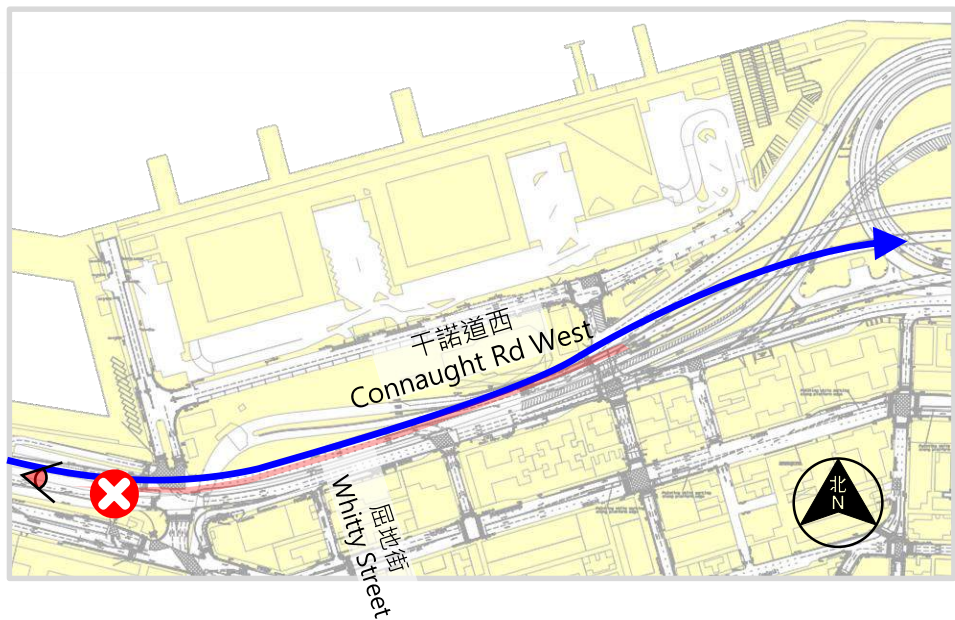
干諾道天橋 (西行)
Connaught Road Flyover (Westbound)




臨時封路安排 - 干諾道西 (東行)



臨時封路安排 - 干諾道天橋 (東行)





Works in WHC
Use Other routes
西隧隧道工程
使用其他道路

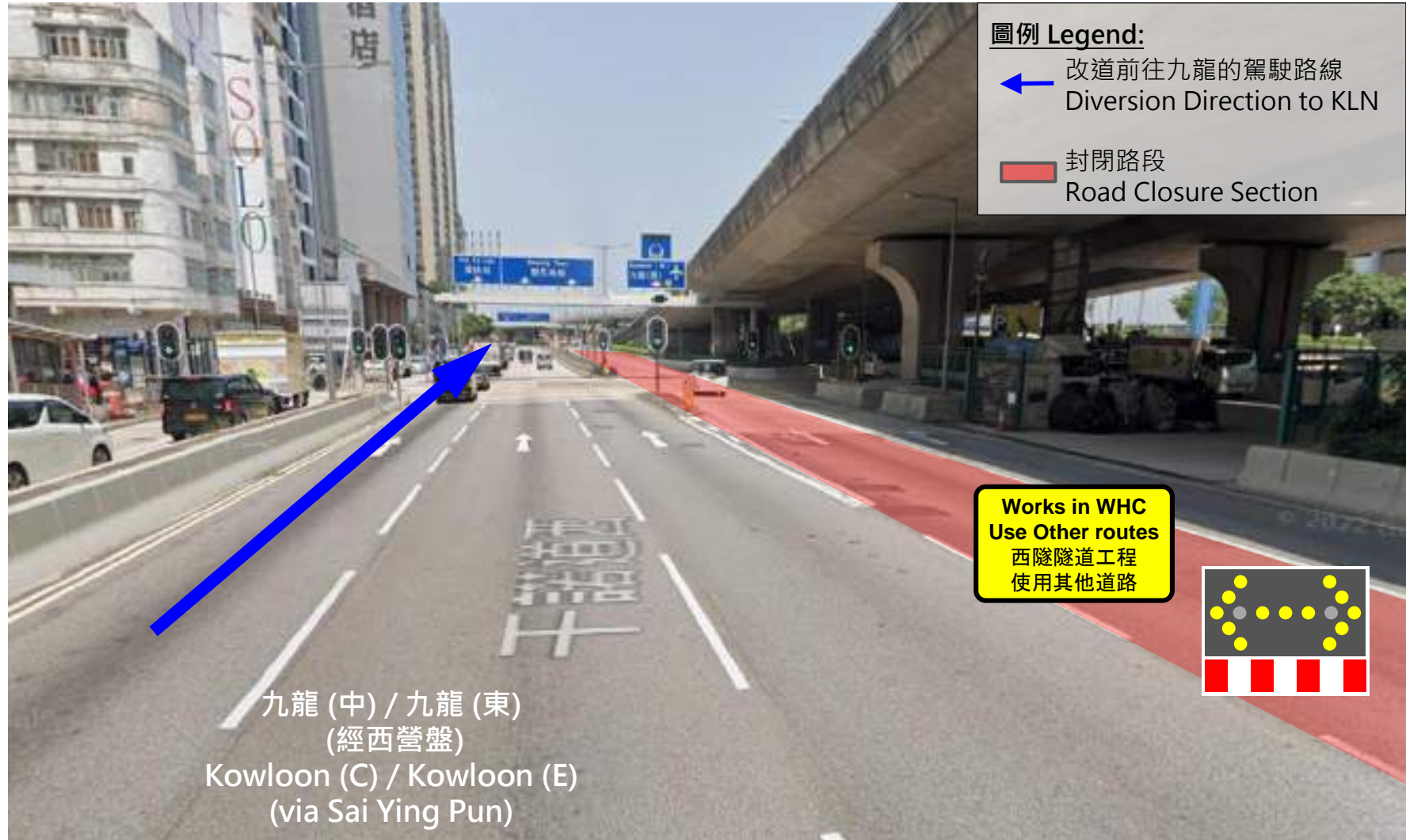
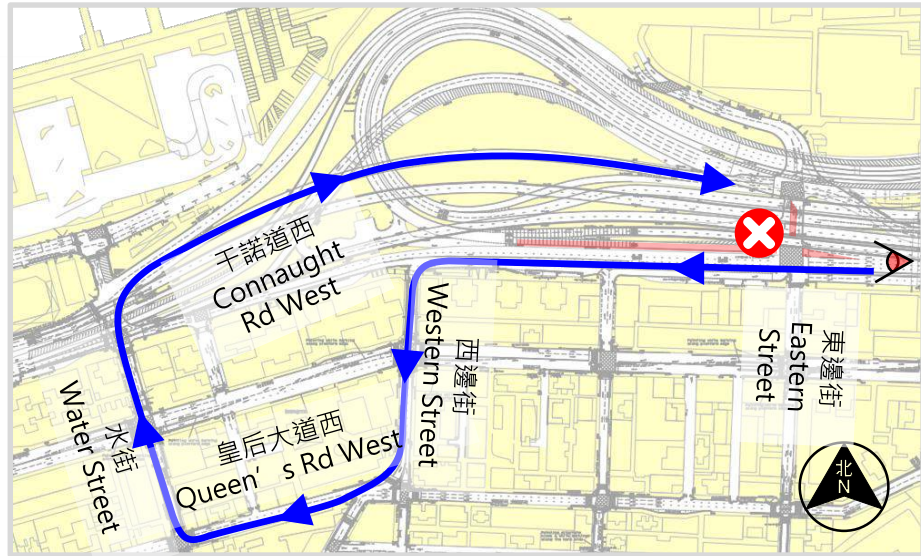


九龍 (中) / 九龍 (東)
(經干諾道天橋)
Kowloon (C) / Kowloon (E)
(via Connaught Road Flyover)

圖例 Legend:

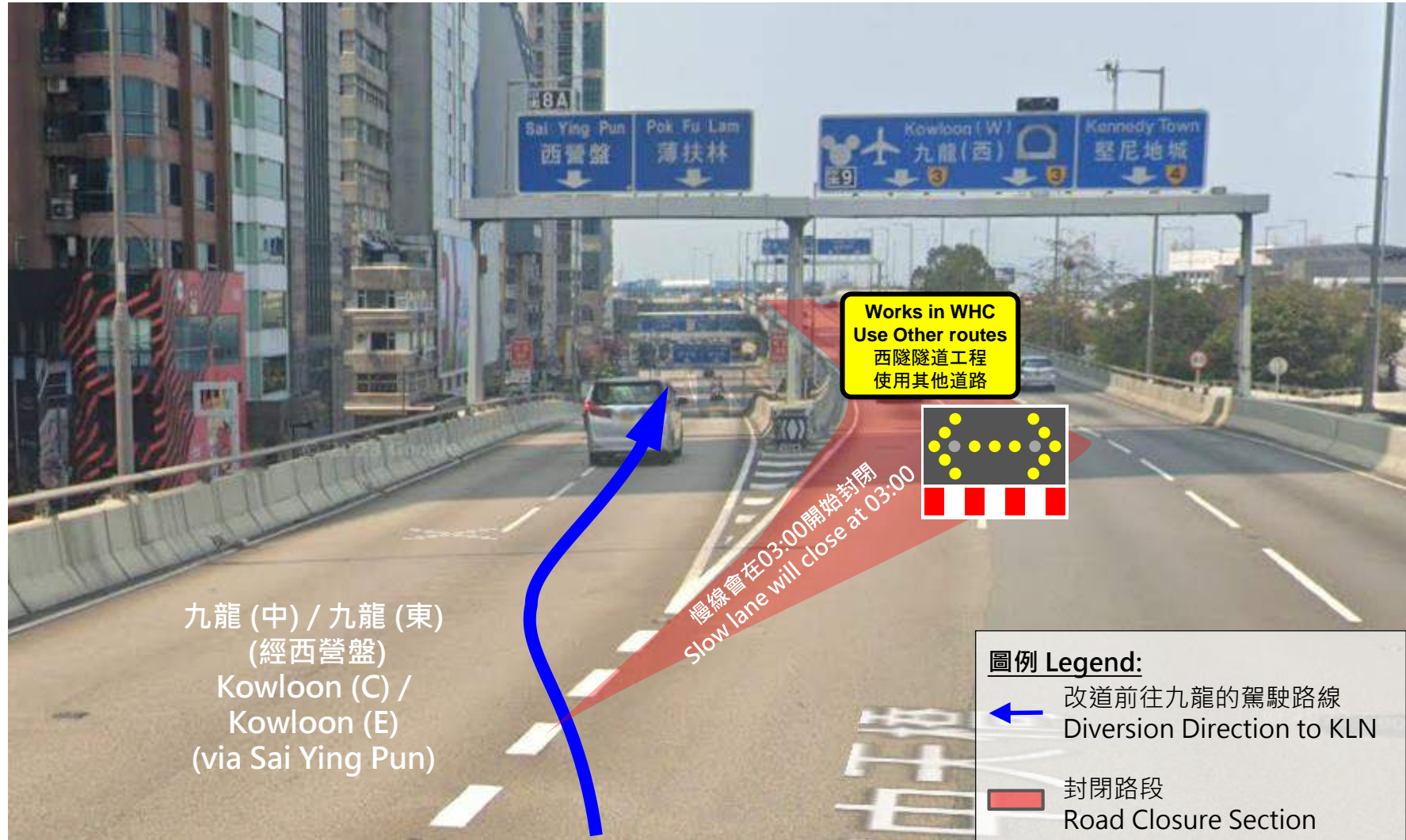
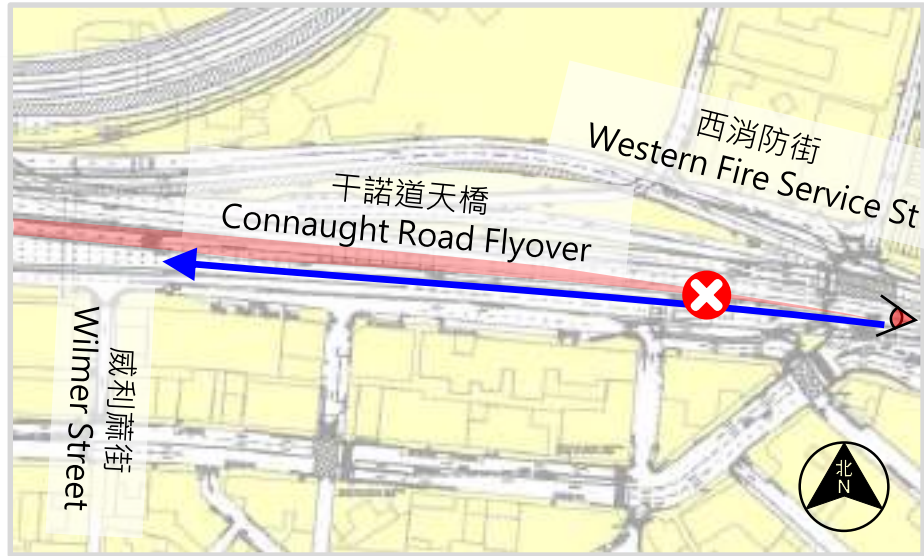
-  改道前往九龍的駕駛路線
Diversion Direction to KLN
-  封閉路段
Road Closure Section

臨時封路安排 - 干諾道西 (西行)

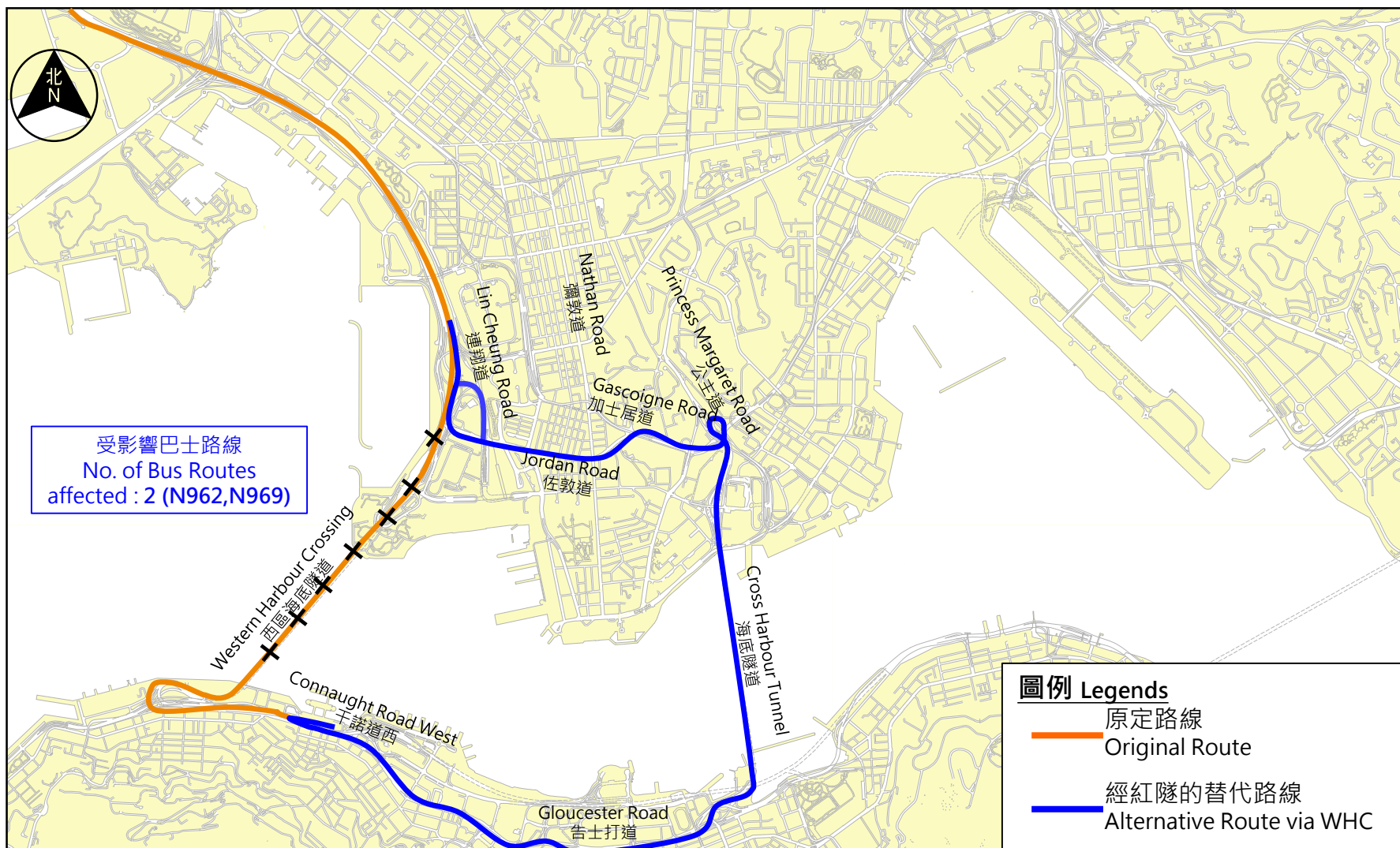


九龍 (中) / 九龍 (東)
(經西營盤)
Kowloon (C) / Kowloon (E)
(via Sai Ying Pun)

臨時封路安排 - 干諾道天橋 (西行)



配合實施「易通行」的公共交通改道



改經紅隧的
通宵巴士路線
第N962號及
第N969號線
(來回方向)

凌晨 AM 04:00
↓
西區海底
隧道
上午 AM 05:00 封閉時間

總結



00:00

8月2日零時零分

- 接收西區海底隧道
- 三條過海隧道實施「633」固定收費



05:00

8月6日上午5時

- 西隧實施「易通行」



00:00

接收西區海底隧道
及
三隧實施
「633」固定收費



接收西區海底隧道

- 西隧運作不變



「663」固定收費

- 私家車：西隧\$60、紅隧及東隧\$30
- 的士：劃一收費\$25
- 其他車種收費不變



05:00

西隧實施

HKeToll 易通行



駕駛人士

- 請預先策劃行程及替代路線，預留額外時間
- 必須遵守車速限制，由每小時100公里逐步減至每小時50公里
- 行車線將有所改動，留意部份路段繼續進行工程



的士

- 工程期間保留更多人手收費亭，照顧的士業界需要
- 的士乘客請在開車前與的士司機先溝通行車路線



05:00

西隧實施

 HKeToll 易通行



屯門、天水圍通宵過海巴士乘客

- 請注意營辦商在車站和車廂內張貼的通告，了解當日班次調整、行車路線改道、車站變動安排和額外行程時間
- 預早策劃當日行程及預留充足時間



突發情況

- 工程或會因突發的天氣而需要延長封路時間
- 留意於電台、電視、運輸署網頁及「香港出行易」獲取最新的交通消息

完

